



**PREFECTURE
DES YVELINES**

*Liberté
Égalité
Fraternité*

RECUEIL DES ACTES
ADMINISTRATIFS
N°78-2024-182

PUBLIÉ LE 22 MAI 2024

Sommaire

Direction régionale des douanes de Paris-Ouest / Service Tabac

78-2024-05-17-00026 - Décision de création d'un débit de tabac ordinaire permanent sur la commune du Mesnil-le-Roi (1 page) Page 3

Direction régionale et interdépartementale de l'environnement, de l'aménagement et des transports /

78-2024-05-22-00006 - Arrêté préfectoral mettant en demeure la société CARREFOUR MONTESSON concernant les installations exploitées à Montesson (4 pages) Page 5

78-2024-05-22-00005 - Arrêté préfectoral mettant en demeure la société LR ETANCO concernant les installations exploitées à Aubergenville (3 pages) Page 10

Préfecture des Yvelines / DRCT

78-2024-05-21-00007 - Arrêté DCL/BLI/2024-06 portant modification du périmètre du syndicat mixte Entente Oise-Aisne (38 pages) Page 14

Direction régionale des douanes de Paris-Ouest

78-2024-05-17-00026

Décision de création d'un débit de tabac
ordinaire permanent sur la commune du
Mesnil-le-Roi

Saint-Germain-en-Laye, le 17 mai 2024

**DÉCISION D'IMPLANTATION
D'UN DÉBIT DE TABAC ORDINAIRE PERMANENT
SUR LA COMMUNE DU MESNIL-LE-ROI**

Le directeur interrégional des douanes et droits indirects d'Île-de-France

Vu l'article 568 du code général des impôts ;

Vu le décret n° 2010-720 du 28 juin 2010 relatif à l'exercice du monopole de la vente au détail des tabacs manufacturés, et notamment ses articles 8 à 19 ;

Considérant la situation du réseau local des débitants de tabac ;

Considérant que la Chambre syndicale départementale des buralistes des YVELINES a été régulièrement consultée ;

DÉCIDE

l'implantation d'un débit de tabac ordinaire permanent sur la commune du MESNIL-LE-ROI (78 600) sur le périmètre suivant : « **place de Strasbourg** »

En application des articles 14 à 19 du décret susvisé, l'attribution du débit sera effectuée prioritairement par appel à transfert, et à défaut, par appel à candidatures, avec engagement des deux procédures simultanément dans le cas des communes de moins de 3 500 habitants (article 12).

Pour le directeur interrégional des douanes et
droits indirects d'Île-de-France,

La cheffe du Pôle Action Economique à
Paris-Ouest,



Lou LE GUELVOUIT

Cette décision peut faire l'objet d'un recours contentieux devant le Tribunal administratif de Versailles dans les deux mois suivant la date de publication de la décision.

Direction régionale et interdépartementale de
l'environnement, de l'aménagement et des
transports

78-2024-05-22-00006

Arrêté préfectoral mettant en demeure la
société CARREFOUR MONTESSON concernant
les installations exploitées à Montesson



**PRÉFET
DES YVELINES**

*Liberté
Égalité
Fraternité*

Direction régionale et interdépartementale
de l'environnement, de l'aménagement
et des transports d'Île-de-France

Unité départementale des Yvelines

ARRÊTÉ

**préfectoral mettant en demeure la société CARREFOUR MONTESSON
concernant les installations exploitées à MONTESSON (78360)
280 avenue Gabriel Péri**

**LE PRÉFET DES YVELINES
Chevalier de l'Ordre National du Mérite**

VU le Code de l'environnement et notamment les articles L.171-8 et L. 511-1 ;

VU la nomenclature des installations classées ;

VU le décret du 7 février 2024 portant nomination de Monsieur Frédéric ROSE en qualité de Préfet des Yvelines ;

VU l'arrêté préfectoral du 3 septembre 1999 autorisant la société IMMOBILIERE CARREFOUR à exploiter dans son hypermarché sis 280 avenue Gabriel Péri sur la commune de Montesson (78360) des installations classées répertoriées sous les rubriques suivantes :

- préparation de produits alimentaires d'origine animale par découpage, cuisson, la quantité de produits entrant étant supérieure à 2 tonnes/j (4,4 t/j) – n° 2221-1
- installation de réfrigération ou de compression fonctionnant à des pressions effectives supérieures à 10^5 Pa, comprimant ou utilisant des fluides non inflammables ou non toxiques. La puissance absorbée étant supérieure à 500 kW (2 713 kW) – n° 2920-2-a
- parc de stationnement couvert de véhicules à moteur, la capacité étant supérieure à 1000 véhicules (1222 véhicules) – n° 2935-1
- installations de combustion consommant du gazoil, la puissance thermique étant supérieure à 2 MW mais inférieure à 20 MW (3 groupes électrogènes de 8500 kW et 1 groupe de 2 380 kW) – n° 2910-A-2
- ateliers de charge d'accumulateurs, la puissance maximale de courant continu utilisable étant supérieure à 10 kW (24 kW et 26 kW) – n° 2925 ;

VU le récépissé du 17 avril 2001 donnant acte à la société CARREFOUR MONTESSON de sa déclaration de succession dans l'exploitation des activités susvisées ;

VU l'arrêté ministériel du 23 mars 2012 relatif aux prescriptions générales applicables aux installations classées relevant du régime de l'enregistrement au titre de la rubrique 2221 ;

VU l'arrêté 78-2024-03-04-00014 du 4 mars 2024 du Préfet des Yvelines portant délégation de signature à Madame Emmanuelle GAY, Directrice régionale et interdépartementale de l'environnement, de l'aménagement et des transports d'Île-de-France ;

VU la décision n°DRIEAT-IDF-2024-0188 du 11 mars 2024 portant subdélégation de signature pour les matières exercées pour le compte du Préfet des Yvelines ;

VU le rapport de l'inspecteur de l'environnement du 15 avril 2024 faisant suite à la visite d'inspection réalisée le 1^{er} mars 2024 ;

VU le courrier en date du 30 avril 2024 notifié le 2 mai suivant transmettant à l'exploitant le rapport de suite d'inspection visé ci-dessus et le projet d'arrêté de mise en demeure pour observations éventuelles ;

VU l'absence d'observations de l'exploitant ;

CONSIDÉRANT que lors de la visite en date du 1^{er} mars 2024, l'exploitant a reconnu ne pas avoir respecté la fréquence annuelle de contrôle de conformité par un laboratoire agréé de ses effluents industriels aqueux ;

CONSIDÉRANT que cette prescription avait déjà fait l'objet d'une non-conformité relevée lors de l'inspection du 17 décembre 2020 ;

CONSIDÉRANT que ce constat constitue un manquement aux dispositions de l'article 6.4 du chapitre I du Titre 3 de l'arrêté préfectoral du 3 septembre 1999 susvisé ;

CONSIDÉRANT que lors de la visite en date du 1^{er} mars 2024, l'inspection a constaté que la partie extérieure au bâtiment, que l'exploitant nomme "couloir de la brasserie" est utilisée comme espace de stockage divers, et ce sur toute sa longueur ;

CONSIDÉRANT que cela diminue sensiblement la largeur de cette cour, qui semble être un lieu de circulation pour faire le tour des bâtiments ;

CONSIDÉRANT que ces stockages empêcheraient la circulation de véhicules de secours, notamment d'engins de pompiers qui devraient intervenir en cas de survenue d'un incendie ;

CONSIDÉRANT qu'il convient, si cette zone où sont entreposés ces stockages est effectivement une voie d'accès et de circulation des engins pompiers, de la rendre au plus vite parfaitement libre d'accès et entièrement dégagée de tout encombrant ;

CONSIDÉRANT que l'exploitant n'a pas été en mesure de présenter à l'inspection le dispositif mise en œuvre pour assurer le confinement des eaux d'extinction d'un potentiel incendie ;

CONSIDÉRANT que ce constat constitue un manquement aux dispositions de l'article 2.1 du chapitre V du Titre 3 de l'arrêté préfectoral du 3 septembre 1999 susvisé ;

CONSIDÉRANT que lors de la visite en date du 1^{er} mars 2024, l'exploitant a présenté à l'inspection un plan des réseaux d'eaux ne mentionnant aucun dispositif d'obturation destiné au confinement des eaux d'extinction au sein du site ;

CONSIDÉRANT que, en cas de survenue d'un incendie, l'absence de dispositif de confinement des eaux d'extinction conduirait ces eaux à se déverser dans le réseau des eaux pluviales de la collectivité, dont l'exutoire final est le milieu naturel ;

CONSIDÉRANT que ce rejet dans le milieu naturel d'eaux d'extinction, potentiellement très chargées en polluants de types divers, engendrerait une pollution importante du milieu aquatique ;

CONSIDÉRANT que ce constat constitue un manquement aux dispositions de l'article 20-V de l'arrêté ministériel du 23 mars 2012 susvisé ;

CONSIDÉRANT que face à ces manquements, il convient de faire application des dispositions de l'article L. 171-8 du Code de l'environnement en mettant en demeure la société CARREFOUR MONTESSON de respecter les prescriptions des articles 6.4 du chapitre I du Titre 3 et 2.1 du chapitre V du Titre 3 de l'arrêté préfectoral du 3 septembre 1999 susvisé ainsi que de l'article 20-V de l'arrêté ministériel du 23 mars 2012 susvisé, afin d'assurer la protection des intérêts visés à l'article L. 511-1 du Code de l'environnement ;

Sur proposition du Secrétaire général de la préfecture,

ARRÊTE

Article 1^{er} : La société CARREFOUR MONTESSON sise 280 avenue Gabriel Péri à Montesson (78360) est mise en demeure, pour ses installations exploitées à la même adresse, de respecter les dispositions de l'article 6.4 du chapitre I du Titre 3 de l'arrêté préfectoral du 3 septembre 1999 susvisé **dans un délai de deux mois** en se mettant en conformité vis-à-vis de ses effluents rejetés par la réalisation annuelle d'un contrôle de ces rejets.

Article 2 : La société CARREFOUR MONTESSON sise 280 avenue Gabriel Péri à Montesson (78360) est mise en demeure, pour ses installations exploitées à la même adresse, de respecter les dispositions de l'article 2.1 du chapitre V du Titre 3 de l'arrêté préfectoral du 3 septembre 1999 susvisé **dans un délai de quinze jours** en explicitant les moyens d'accès des pompiers à la zone de dépôtage et en s'assurant que les stockages n'empêchent pas la bonne circulation des engins de secours.

Article 3 : La société CARREFOUR MONTESSON sise 280 avenue Gabriel Péri à Montesson (78360) est mise en demeure, pour ses installations exploitées à la même adresse, de respecter les dispositions de l'article 20-V de l'arrêté ministériel du 23 mars 2012 susvisé **dans un délai d'un mois** en procédant à des investigations afin de savoir si un dispositif d'obturation permettant de confiner sur sites les eaux qui proviendraient de l'extinction d'un potentiel incendie est existant, puis en transmettant à l'inspection selon les résultats de ces investigations les caractéristiques de ce dispositif de confinement (localisation, type, état d'entretien) ou les projets de travaux à réaliser afin de respecter la réglementation concernant la gestion des eaux incendies dans les installations classées pour la protection de l'environnement.

Article 4 : En cas de non-respect des obligations prévues aux articles 1 à 3 dans les délais prévus à ce même article, et indépendamment des poursuites pénales qui pourraient être engagées, des sanctions seront arrêtées à l'encontre de l'exploitant conformément à l'article L.171-8 du Code de l'environnement.

Article 5 : Conformément à l'article L.171-11 du Code de l'environnement, la présente décision est soumise à un contentieux de pleine juridiction. Elle peut être déférée à la juridiction administrative compétente, le tribunal administratif de Versailles, dans les délais prévus à l'article R.421-1 du Code de justice administrative, à savoir dans le délai de deux mois à compter de la notification ou de la publication du présent arrêté. La juridiction peut être saisie au moyen de l'application Télérecours Citoyen (<https://www.telerecours.fr/>).

Article 6 : Conformément à l'article R.171-1 du Code de l'environnement, en vue de l'information des tiers, le présent arrêté sera publié sur le site internet des services de l'État dans le département des Yvelines pendant une durée minimale de deux mois.

Copie en sera adressée :

- au secrétaire général de la préfecture des Yvelines,
 - au sous-préfet de Saint-Germain-en-Laye,
 - au maire de Montesson,
 - à la directrice régionale et interdépartementale de l'environnement, de l'aménagement et des transports,
- chargés, chacun en ce qui le concerne, de l'exécution du présent arrêté.

Fait à Versailles, le 22 mai 2024

Pour le Préfet et par délégation,
la Directrice,
Pour la Directrice et par subdélégation,
la chef de l'unité départementale,


Delphine DUBOIS

Direction régionale et interdépartementale de
l'environnement, de l'aménagement et des
transports

78-2024-05-22-00005

Arrêté préfectoral mettant en demeure la
société LR ETANCO concernant les installations
exploitées à Aubergenville



**PRÉFET
DES YVELINES**

*Liberté
Égalité
Fraternité*

Direction régionale et interdépartementale
de l'environnement, de l'aménagement
et des transports d'Île-de-France

Unité départementale des Yvelines

ARRÊTÉ

**préfectoral mettant en demeure la société LR ETANCO
concernant les installations exploitées à AUBERGENVILLE (78410)
ZI du Clos Reine**

**LE PRÉFET DES YVELINES
Chevalier de l'Ordre National du Mérite**

VU le Code de l'environnement et notamment les articles L.171-8 et L. 511-1 ;

VU la nomenclature des installations classées ;

VU le décret du 7 février 2024 portant nomination de Monsieur Frédéric ROSE en qualité de Préfet des Yvelines ;

VU l'arrêté préfectoral du 24 septembre 2015 autorisant la société LR ETANCO, dont le siège social est situé Parc des Érables, 66 route de Sartrouville à Le Pecq (78230), à exploiter une installation de production de systèmes de fixation sur le territoire de la commune d'Aubergenville, dans la zone d'activité du Clos Reine ;

VU l'arrêté 78-2024-03-04-00014 du 4 mars 2024 du Préfet des Yvelines portant délégation de signature à Madame Emmanuelle GAY, Directrice régionale et interdépartementale de l'environnement, de l'aménagement et des transports d'Île-de-France ;

VU la décision n°DRIAT-IDF-2024-0188 du 11 mars 2024 portant subdélégation de signature pour les matières exercées pour le compte du Préfet des Yvelines ;

VU le rapport de l'inspecteur de l'environnement du 12 avril 2024 faisant suite à la visite d'inspection réalisée le 6 décembre 2023 ;

VU le courrier en date du 29 avril 2024 distribué le 30 avril suivant transmettant à l'exploitant le rapport de suite d'inspection visé ci-dessus et le projet d'arrêté de mise en demeure pour observations éventuelles ;

VU l'absence d'observations de l'exploitant ;

CONSIDÉRANT que lors de la visite en date du 6 décembre 2023, l'inspecteur de l'environnement a constaté que le système de détection incendie de l'exploitation déclenche

une alarme et une alerte sur le système de sécurité incendie (S.S.I) du site ainsi que sur les téléphones du directeur de l'exploitation et celui du responsable hygiène sécurité environnement (HSE) ;

CONSIDÉRANT que cette détection incendie se fait par l'intermédiaire de détecteurs répartis sur l'ensemble de l'exploitation ;

CONSIDÉRANT que les rapports datés du 14 octobre 2023 de la société spécialisée AG2S ont relevé plusieurs anomalies, notamment des détecteurs hors service et ont conclu que l'installation est partiellement hors service ;

CONSIDÉRANT qu'un incendie qui se déclarerait dans les zones où des détecteurs dysfonctionnent pourrait prendre de l'ampleur sans que la détection incendie ne déclenche l'alarme et sans que le SSI n'alerte par téléphone le directeur du site et le HSE ;

CONSIDÉRANT qu'il convient de protéger les personnes, le voisinage, les outils de productions de l'exploitation, et l'environnement, des conséquences d'un incendie qui n'aurait pas été détecté suffisamment tôt ;

CONSIDÉRANT que ce constat constitue un manquement aux dispositions de l'article 7.3.4 de l'arrêté préfectoral du 24 septembre 2015 susvisé ;

Sur proposition du Secrétaire général de la préfecture,

ARRÊTE

Article 1^{er} : La société LR ETANCO sise Parc des Érables, 66 route de Sartrouville à Le Pecq (78230) est mise en demeure, pour ses installations exploitées ZI du Clos Reine à Aubergenville (78410), de respecter les dispositions de l'article 7.3.4 de l'arrêté préfectoral du 24 septembre 2015 **dans un délai de deux mois** en procédant aux travaux nécessaires afin de remettre l'installation de détection incendie dans son parfait état de fonctionnement.

Article 2 : En cas de non-respect des obligations prévues à l'article 1 dans les délais prévus à ce même article, et indépendamment des poursuites pénales qui pourraient être engagées, des sanctions seront arrêtées à l'encontre de l'exploitant conformément à l'article L.171-8 du Code de l'environnement.

Article 3 : Conformément à l'article L.171-11 du Code de l'environnement, la présente décision est soumise à un contentieux de pleine juridiction. Elle peut être déférée à la juridiction administrative compétente, le tribunal administratif de Versailles, dans les délais prévus à l'article R.421-1 du Code

de justice administrative, à savoir dans le délai de deux mois à compter de la notification ou de la publication du présent arrêté. La juridiction peut être saisie au moyen de l'application Télérecours Citoyen (<https://www.telerecours.fr/>).

Article 4 : Conformément à l'article R.171-1 du Code de l'environnement, en vue de l'information des tiers, le présent arrêté sera publié sur le site internet des services de l'État dans le département des Yvelines pendant une durée minimale de deux mois.

Copie en sera adressée :

- au secrétaire général de la préfecture des Yvelines,
 - au sous-préfet de Mantes-la-Jolie,
 - au maire d'Aubergenville,
 - à la directrice régionale et interdépartementale de l'environnement, de l'aménagement et des transports,
- chargés, chacun en ce qui le concerne, de l'exécution du présent arrêté.

Fait à Versailles, le 22 mai 2024

Pour le Préfet et par délégation,
la Directrice,
Pour la Directrice et par subdélégation,
la chef de l'unité départementale,



Delphine DUBOIS

Préfecture des Yvelines

78-2024-05-21-00007

Arrêté DCL/BLI/2024-06 portant modification du
périmètre du syndicat mixte Entente Oise-Aisne

**Arrêté DCL/BLI/2024-06 portant modification
du périmètre du syndicat mixte Entente Oise-
Aisne**

Le Préfet de l'Aisne,

Chevalier de la Légion d'Honneur
Chevalier de l'Ordre national du Mérite

VU le code général des collectivités territoriales, notamment ses articles L. 5721-1 et suivants ;

VU le code de l'environnement et notamment son article L. 211-7 ;

VU le décret n° 2004-374 du 29 avril 2004 modifié relatif aux pouvoirs des préfets, à l'organisation et à l'action des services de l'État dans les régions et départements ;

VU le décret du président de la République du 26 mai 2021 portant nomination de M. Thomas CAMPEAUX, préfet de l'Aisne ;

VU le décret du Président de la République du 1^{er} février 2021 nommant M. Alain NGOUOTO, sous-préfet, secrétaire général de la préfecture de l'Aisne ;

VU l'arrêté préfectoral n°2023-31 du 13 septembre 2023 portant délégation de signature à M. Alain NGOUOTO, sous-préfet, secrétaire général de la Préfecture de l'Aisne ;

VU l'arrêté inter-préfectoral du 15 avril 2010 relatif à la délimitation du périmètre d'intervention de l'entente interdépartementale pour la protection contre les inondations de l'Oise, de l'Aisne, de l'Aire et de leurs affluents, en tant qu'établissement public territorial de bassin ;

VU l'arrêté inter-préfectoral en date du 8 août 2017 modifié, portant transformation de l'Entente Oise-Aisne en syndicat mixte ouvert ;

VU la délibération n°2023_042 en date du 15 juin 2023 du conseil communautaire de la communauté de communes du Val de l'Aisne se prononçant sur le transfert au syndicat mixte « Entente Oise-Aisne » de la compétence « Prévention des inondations » correspondant à l'item 5 de l'article L. 211-7 du code de l'environnement ;

Préfecture de l'Aisne
2, rue Paul Doumer – CS 20656
02010 LAON Cedex
DCL/Bureau de la légalité et de l'intercommunalité

1/3



Préfet de l'Aisne



@Prefet02



Les jours et heures d'accueil sont consultables sur le site internet
des services de l'État dans l'Aisne : www.aisne.gouv.fr

VU la délibération n°23-43 en date du 17 octobre 2023 du comité syndical de l'Entente Oise-Aisne acceptant le transfert de la compétence « Prévention des inondations » par la communauté de communes du Val de l'Aisne et approuvant les modifications statutaires ;

Vu la délibération n°2023-131 en date du 25 septembre 2023 demandant le retrait de la Communauté d'agglomération de Chauny-Tergnier-La Fère de la compétence optionnelle gestion des milieux aquatiques pour la commune de Guivry ;

VU la délibération 2023/073 en date du 27 mars 2024 demandant le retrait de la Communauté de commune du Pays des Sources de la compétence optionnelle gestion des milieux aquatiques pour les communes de Beaulieu-les-Fontaines, Candor, Ecuville, Lagny.

Vu la délibération n°24-19 en date du 28 mars 2024 du comité syndical de l'Entente Oise-Aisne acceptant le retrait de la Communauté d'agglomération de Chauny-Tergnier-La Fère de la compétence optionnelle gestion des milieux aquatiques pour la commune de Guivry ;

Vu la délibération n°24- en date du 28 mars 2024 du comité syndical de l'Entente Oise-Aisne acceptant le retrait de la Communauté de commune du Pays des Sources de la compétence optionnelle gestion des milieux aquatiques pour les communes de Beaulieu-les-Fontaines, Candor, Ecuville, Lagny.

Considérant que les conditions de majorité requises par l'article L. 5214-27 du Code général des collectivités territoriales sont remplies.

Sur la proposition du secrétaire général de la préfecture de l'Aisne ;

ARRÊTE :

Article 1^{er} :

L'article 5 « constitution » des statuts du syndicat mixte « Entente Oise-Aisne » est modifié comme suit :

Est ajouté au point c) pour les EPCI à fiscalité propre (EPCI-FP) :

- *Communauté de communes du Val de l'Aisne (02).*

Est retiré du point c) pour les EPCI à fiscalité propre (EPCI-FP) :

- *Communauté de communes du Pays des Sources (60).*

Article 2 :

L'article 6 « objet, compétences » des statuts du syndicat mixte « Entente Oise-Aisne » est modifié comme suit :

Est ajouté à l'alinéa sur la prévention des inondations :

- *Communauté de communes du Val de l'Aisne (02).*

Est retiré de l'alinéa sur la gestion des milieux aquatiques par transfert :

- *Communauté d'agglomération de Chauny-Tergnier-La Fère (02) pour la commune de Guivry*

- Communauté de communes du Pays des Sources (60) pour les communes de Beaulieu-les-Fontaines, Candor, Ecrivilly, Lagny.

Les statuts sont annexés au présent arrêté.

Article 3 :

Le présent arrêté peut faire l'objet d'un recours contentieux devant le tribunal administratif d'Amiens dans un délai de deux mois à partir de sa publication au recueil des actes administratifs.

Article 4:

Les secrétaires généraux des préfectures de l'Aisne, des Ardennes, de la Meuse, du Nord, de l'Oise, du Val d'Oise et des Yvelines, les directeurs départementaux des finances publiques, les directeurs départementaux des territoires, les membres du syndicat mixte « Entente Oise-Aisne » sont chargés, chacun en ce qui le concerne, de l'exécution du présent arrêté qui sera publié au recueil des actes administratifs dans les départements de l'Aisne, des Ardennes, de la Meuse, du Nord, de l'Oise, du Val d'Oise et des Yvelines.

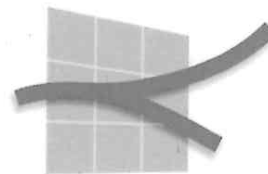
Fait à Laon, le 21 MAI 2024

Pour le Préfet, et par délégation,
Le Secrétaire Général,

Alain NGOUOTO

ENTENTE OISE AISNE

STATUTS



PREAMBULE

L'Etablissement Public Territorial de Bassin (ci-après EPTB) Entente Oise-Aisne est initialement une institution interdépartementale, régie par les articles L5421-1 à L5421-6 du Code général des collectivités territoriales, et couvrant le bassin versant de l'Oise.

En sa qualité d'EPTB, il est également soumis au respect des dispositions de l'article L213-12 du code de l'environnement.

L'établissement a été créé entre les conseils généraux de l'Aisne, des Ardennes, de la Marne, de la Meuse, de l'Oise et du Val d'Oise en septembre 1968.

La loi n°2014-58 du 27 janvier 2014 de modernisation de l'action publique territoriale et d'affirmation des métropoles est venue modifier les dispositions législatives applicables aux EPTB et plus particulièrement l'article L213-12 du Code de l'environnement.

Ainsi, aux termes de cet article, tel que modifié par la loi précitée, et modifié par la loi n°2014-1170 du 13 octobre 2014 d'avenir pour l'agriculture, l'alimentation et la forêt,

« I.- Un établissement public territorial de bassin est un groupement de collectivités territoriales constitué en application des articles L5711-1 à L5721-9 du code général des collectivités territoriales en vue de faciliter, à l'échelle d'un bassin ou d'un groupement de sous-bassins hydrographiques, la prévention des inondations et la défense contre la mer, la gestion équilibrée et durable de la ressource en eau, ainsi que la préservation, la gestion et la restauration de la biodiversité des écosystèmes aquatiques et des zones humides et de contribuer, s'il y a lieu, à l'élaboration et au suivi du schéma d'aménagement et de gestion des eaux.

Il assure la cohérence de l'activité de maîtrise d'ouvrage des établissements publics d'aménagement et de gestion de l'eau. Son action s'inscrit dans les principes de solidarité territoriale, notamment envers les zones d'expansion des crues, qui fondent la gestion des risques d'inondation.

Le deuxième alinéa de l'article L5212-20 du code général des collectivités territoriales n'est pas applicable aux établissements publics territoriaux de bassin.

Les institutions ou organismes interdépartementaux constitués en application des articles L5421-1 à L5421-6 du même code et reconnus établissements publics territoriaux de bassin à la date d'entrée en vigueur de la loi n° 2014-58 du 27 janvier 2014 de modernisation de l'action publique territoriale et d'affirmation des métropoles conservent cette reconnaissance jusqu'à modification de leur statut en syndicat mixte, et au plus tard jusqu'au 1^{er} janvier 2018.

(...)

IV.- En tenant compte de critères fixés par le décret en Conseil d'Etat prévu au VIII du présent article, notamment de la nécessité pour l'établissement public territorial de bassin de disposer des services permettant d'apporter à ses membres l'appui technique nécessaire pour la réalisation des missions mentionnées aux 1°, 2°, 5° et 8° du I de l'article L211-7, le périmètre d'intervention de l'établissement public

statuts consolidés des adhésions, au 7 mai 2024 — version 11.3 du 7 mai 2024

— 1 —

territorial de bassin ou de l'établissement public d'aménagement et de gestion de l'eau est délimité par arrêté du préfet coordonnateur de bassin :

1° Soit à la demande des collectivités territoriales après avis du comité de bassin et, s'il y a lieu, après avis des commissions locales de l'eau ;

2° Soit à l'initiative du préfet coordonnateur de bassin, après avis du comité de bassin et, s'il y a lieu, des commissions locales de l'eau concernées. Cet avis est réputé favorable s'il n'a pas été rendu à l'issue d'un délai de quatre mois.

Cet arrêté dresse la liste des collectivités territoriales et des établissements publics de coopération intercommunale à fiscalité propre compétents en matière de gestion des milieux aquatiques et de prévention des inondations, en application du I bis de l'article L211-7, intéressés.

(...)

V.- Les établissements publics territoriaux de bassin et les établissements publics d'aménagement et de gestion de l'eau constitués conformément aux II et III du présent article exercent, par transfert ou par délégation conclue dans les conditions prévues à l'article L1111-8 du code général des collectivités territoriales et conformément à leurs objets respectifs, tout ou partie des missions relevant de la compétence de gestion des milieux aquatiques et de prévention des inondations définie au I bis de l'article L211-7 du présent code.

VI.- L'établissement public territorial de bassin peut également définir, après avis du comité de bassin et, lorsqu'elles existent, des commissions locales de l'eau concernées, un projet d'aménagement d'intérêt commun. Il le soumet aux communes et aux établissements publics de coopération intercommunale et aux établissements publics d'aménagement et de gestion de l'eau concernés qui, s'ils l'approuvent, lui transfèrent ou délèguent les compétences nécessaires à sa réalisation.

VII.- Les ressources de l'établissement public territorial de bassin se composent des contributions de ses membres, de subventions et de prêts ainsi que des sommes perçues par l'agence de l'eau à la demande de l'établissement en application du V bis de l'article L213-10-9.

(...)

VIII.- Un décret en Conseil d'Etat fixe les modalités d'application du présent article. »

Le législateur a ainsi entendu imposer, aux EPTB, d'être constitués sous la forme d'un syndicat mixte ouvert ou d'un syndicat mixte fermé.

Par ailleurs, la loi n°2014-58 du 27 janvier 2014 a créé une nouvelle compétence, à savoir la compétence « gestion des milieux aquatiques et prévention des inondations » dite « GEMAPI » qu'elle a attribuée, de plein droit, aux communes et à leurs établissements publics de coopération intercommunale à fiscalité propre, à compter du 1^{er} janvier 2018.

Le texte permet toutefois, à ces collectivités et établissements publics compétents en matière de GEMAPI, de transférer ou déléguer cette compétence ou une partie de cette dernière, à un EPTB constitué sous la forme d'un syndicat mixte.

En application de ces dispositions, L'Entente Oise-Aisne existante a décidé, d'un point de vue institutionnel, d'évoluer en un syndicat mixte ouvert.

Une discussion s'est donc engagée entre l'ensemble des acteurs présents sur le territoire. Le constat que de nombreuses collectivités exerçaient la compétence GEMA tandis que l'Entente Oise Aisne portait la maîtrise d'ouvrage d'une politique de prévention des inondations à l'échelle pertinente du bassin de l'Oise et de l'Aisne, statuts consolidés des adhésions, au 7 mai 2024 — version 11.3 du 7 mai 2024

— 2 —

a conduit à scinder la compétence en GEMA d'une part, PI d'autre part, dans le respect de l'objectif affiché par le législateur de préserver les structures existantes.

Par délibération n°16–28 du 19 octobre 2016, le Conseil d'administration de l'Entente interdépartementale Oise Aisne a approuvé le principe de la transformation en syndicat mixte ouvert à l'unanimité ; il s'en est suivi six délibérations concordantes des conseils départementaux membres : délibérations du Conseil départemental de l'Aisne n°753 du 21 novembre 2016, du Conseil départemental des Ardennes n°201.01.03 du 6 janvier 2017, du Conseil départemental de la Marne n°SE17-01-II-12 du 19 janvier 2017, du Conseil départemental de la Meuse du 15 décembre 2016, de la commission permanente du Conseil départemental de l'Oise n°II-10 du 12 décembre 2016, du Conseil départemental du Val d'Oise n°4-38 du 16 décembre 2016.

Un arrêté interpréfectoral du 8 août 2017 a créé le syndicat mixte ouvert « Entente Oise Aisne ».

TITRE I – OBJET GENERAL

ARTICLE 1 : NATURE JURIDIQUE ET DENOMINATION

L'Entente Oise–Aisne est un syndicat mixte ouvert de collectivités et de groupements de collectivités. Elle est régie conformément au Code général des collectivités territoriales, notamment ses articles L5721–1 à L5722–11. Elle a vocation à réunir les régions, les départements, les communes et leurs groupements.

L'Entente Oise Aisne a été reconnue Etablissement public territorial de bassin (EPTB) par arrêté interpréfectoral des préfets coordonnateurs de bassins Seine Normandie, Artois Picardie et Rhin Meuse du 15 avril 2010, conformément aux dispositions de l'article L213–12 du Code de l'environnement. A ce titre, il est fait application de l'article L566–10 du Code de l'environnement.

ARTICLE 2 : SIEGE

Le siège de l'Entente Oise–Aisne est fixé à l'Hôtel du Département de l'Aisne.

ARTICLE 3 : DUREE

L'établissement public est constitué pour une durée illimitée.

ARTICLE 4 : PERIMETRE

Le périmètre de l'Entente Oise–Aisne est celui du bassin versant de l'Oise. La liste des communes concernées est annexée aux statuts. Les communes périphériques ne sont concernées que pour la fraction de leur territoire dans le bassin versant.

Le bassin versant de l'Oise est subdivisé en 15 unités hydrographiques : Oise confluence, Oise Esches, Nonette, Automne, Thérain, Brèche, Oise Aronde, Oise moyenne, Oise amont, Serre, Ailette, Aisne aval, Aisne Vesle Suippe, Aisne

statuts consolidés des adhésions, au 7 mai 2024 — version 11.3 du 7 mai 2024

— 3 —

moyenne et Aisne amont. La carte du bassin versant de l'Oise et des unités hydrographiques est annexée aux statuts.

ARTICLE 5 : CONSTITUTION

L'Entente Oise–Aisne est constituée des collectivités et groupements de collectivités suivants :

a) pour les régions :

- —

b) pour les départements :

- le Département de l'Aisne
- le Département des Ardennes
- le Département de la Meuse
- le Département de l'Oise
- le Département du Val d'Oise

c) pour les EPCI à fiscalité propre (EPCI–FP) :

- Communauté d'agglomération de Chauny-Tergnier-La Fère (02)
- Communauté de communes de la Champagne picarde (02)
- Communauté de communes du Chemin des Dames (02)
- Communauté de communes du Pays de la Serre (02)
- Communauté de communes Thiérache, Sambre et Oise (02)
- Communauté de communes des Trois rivières (02)
- Communauté de communes du Val de l'Aisne (02)
- Communauté de communes du Val de l'Oise (02)
- Communauté de communes de l'Argonne Ardennaise (08)
- Communauté de communes des Crêtes préardennaises (08)
- Communauté de communes du Pays rethélois (08)
- Communauté de communes de l'Aire à l'Argonne (55)
- Communauté de communes Argonne Meuse (55)
- Communauté de communes Val de Meuse Voie sacrée (55)
- Communauté de communes Sud Avesnois (59)
- Agglomération Creil sud Oise (60)
- Agglomération de la région de Compiègne et de la basse Automne (60)
- Communauté de communes des Lisières de l'Oise (60)
- Communauté de communes du Pays Noyonnais (60)

- Communauté de communes des Pays d'Oise et d'Halatte (60)
- Communauté de communes de la Plaine d'Estrées (60)
- Communauté de communes de Senlis sud Oise (60)
- Communauté d'agglomération de Cergy Pontoise (95 et 78)
- Communauté d'agglomération Roissy Pays-de-France (95 et 77)
- Communauté de communes du Haut Val d'Oise (95)
- Communauté de communes Sausseron impressionnistes (95)
- Communauté de communes de la vallée de l'Oise et des trois forêts (95)
- Communauté de communes du Vexin centre (95)

d) pour les syndicats mixtes :

- —

La composition de l'Entente Oise–Aisne peut être modifiée selon les dispositions des articles 8 et 9 des statuts.

ARTICLE 6 : OBJET, COMPETENCES

L'Entente Oise–Aisne est compétente sur le grand cycle de l'eau. Elle exprime la solidarité de bassin. Elle intervient conformément aux dispositions de l'article L211–7 du Code de l'environnement pour entreprendre l'étude, l'exécution et l'exploitation de tous travaux, actions, ouvrages ou installations présentant un caractère d'intérêt général ou d'urgence et visant :

- La prévention des inondations (PI, partie de la compétence GEMAPI), correspondant à l'item 5° de l'article L211–7 du Code de l'environnement. A cet effet, l'Entente Oise Aisne définit, réalise et gère des aménagements hydrauliques (rétention, ralentissement et ressuyages des crues ; barrages de protection ; casiers de stockage des crues) ; elle crée ou restaure des zones de rétention temporaire des eaux de crues ; elle crée, surveille et entretient des systèmes d'endiguement ; elle agit sur tous moyens pour réduire le risque d'inondation (vulnérabilité, résilience, préparation, alerte, etc.). Cette compétence est **obligatoire** pour les structures dotées de la compétence PI.
- La gestion des milieux aquatiques (GEMA, partie de la compétence GEMAPI), correspondant aux items 1°, 2°, 8° de l'article L211–7 du Code de l'environnement. A cet effet, l'Entente Oise Aisne réalise toutes études et actions pour l'amélioration des milieux aquatiques à l'exclusion des études et actions visant à réduire le risque d'inondation. Cette compétence est **optionnelle** pour les structures dotées de la compétence GEMA.
- La maîtrise des eaux de ruissellement ou la lutte contre l'érosion des sols (à l'exclusion de la maîtrise des eaux pluviales ; partie de l'item 4° du L211–7 du Code de l'environnement). Cette compétence est **optionnelle** et peut être prise par toutes les structures.

- L'animation et la concertation dans le domaine de la gestion des milieux aquatiques dans un sous-bassin ou un groupement de sous-bassins, ou dans un système aquifère, correspondant à une unité hydrographique, partie de l'item 12° du L211-7 du Code de l'environnement (à l'exclusion de la protection de la ressource en eau).

Cette compétence est **obligatoire** pour les départements et les régions ; elle est **optionnelle** pour toutes les autres structures.

L'animation et la concertation dans le domaine de la gestion des milieux aquatiques comprend notamment les éventuelles études relatives aux SAGE.

L'Entente Oise-Aisne exerce ces compétences à la carte en fonction des structures (collectivités ou groupements de collectivités) adhérentes, des compétences qu'elles ont transférées ou déléguées et des territoires couverts par les membres dans les limites du périmètre du bassin versant de l'Oise défini à l'article 4.

L'Entente Oise-Aisne élabore une stratégie d'actions à l'échelle du bassin versant de l'Oise. Elle élabore ses programmes d'actions à l'échelle des unités hydrographiques.

L'Entente Oise Aisne peut intervenir sur d'autres domaines par conventions qui précisent notamment les modalités financières de ces interventions.

Les compétences exercées par l'Entente Oise Aisne dans le bassin de l'Oise pour ses membres sont :

- La prévention des inondations :

- Communauté d'agglomération de Chauny-Tergnier-La Fère (02)
- Communauté de communes de la Champagne picarde (02)
- Communauté de communes du Chemin des Dames (02)
- Communauté de communes du Pays de la Serre (02)
- Communauté de communes Thiérache, Sambre et Oise (02)
- Communauté de communes des Trois rivières (02)
- Communauté de communes du Val de l'Aisne (02)
- Communauté de communes du Val de l'Oise (02)
- Communauté de communes de l'Argonne Ardennaise (08)
- Communauté de communes des Crêtes préardennaises (08)
- Communauté de communes du Pays rethélois (08)
- Communauté de communes de l'Aire à l'Argonne (55) pour les communes d'Autrécourt-sur-Aire, Baudrémont, Beausite, Belrain, Chaumont-sur-Aire, Courcelles-sur-Aire, Courouvre, Erize-la-Brûlée, Erize-la-Petite, Erize-Saint-Dizier, Géry, Gimécourt, Ippécourt, Lavallée, Lavoye, Les Trois Domaines, Levoncourt, Lignièrès-sur-Aire, Longchamps-sur-Aire, Neuville-en-Verdunois, Nicey-sur-Aire, Nubécourt, Pierrefitte-sur-Aire, Raival, Seigneulles, Ville-devant-Belrain, Villote-sur-Aire, Villotte-devant-Louppy.
- Communauté de communes Argonne Meuse (55) pour les communes d'Aubréville, Avocourt, Baulny, Boureuilles (hors bassin de l'Aisne, moitié de la population), Brabant-en-Argonne, Brocourt-en-Argonne,

Charpentry, Cheppy, Clermont-en-Argonne (hors bassin de l'Aisne, moitié de la population), Dombasle-en-Argonne, Epinonville, Froidos, Gesnes-en-Argonne, Jouy-en-Argonne, Malancourt, Montblainville, Montfaucon-d'Argonne, Neuilly-en-Argonne (hors bassin de l'Aisne, moitié de la population), Rarécourt, Récicourt, Romagne-sous-Montfaucon, Varennes-en-Argonne, Vauquois, Véry.

- Communauté de communes Val de Meuse Voie sacrée (55)
- Communauté de communes Sud Avesnois (59)
- Agglomération Creil sud Oise (60) pour les communes (cf. carte annexée) de Cramoisy (hors bassin du Thérain, 30% de la population), Creil, Montataire (hors bassin du Thérain, 33% de la population), Nogent-sur-Oise, Rousseloy (hors bassin du Thérain, 9% de la population), Saint-Leu d'Esserent (hors bassin du Thérain, 30% de la population), Saint-Maximin, Saint-Vaast-lès-Mello (hors bassin du Thérain, 31% de la population), Thiverny (hors bassin du Thérain, 59% de la population), Villers-Saint-Paul.
- Agglomération de la région de Compiègne et de la basse Automne (60)
- Communauté de communes des Lisières de l'Oise (60)
- Communauté de communes du Pays Noyonnais (60)
- Communauté de communes des Pays d'Oise et d'Halatte (60)
- Communauté de communes de la Plaine d'Estrées (60)
- Communauté de communes de Senlis sud Oise (60)
- Communauté d'agglomération de Cergy Pontoise (95 et 78)
- Communauté d'agglomération Roissy Pays-de-France (95 et 77) pour les communes de Dammartin-en-Goële, Moussy-le-Neuf, Othis, Rouvres, Saint-Mard, Saint-Witz (hors bassin de l'Ysieux, 5% de la population), Survilliers (hors bassin de l'Ysieux, 85% de la population).
- Communauté de communes du Haut Val d'Oise (95)
- Communauté de communes Sausseron impressionnistes (95)
- Communauté de communes de la vallée de l'Oise et des trois forêts (95)
- Communauté de communes du Vexin centre (95)

- La gestion des milieux aquatiques par transfert :

- Communauté de communes du Pays Noyonnais (60) pour les communes d'Appilly, Baboeuf, Beaugies-sous-Bois, Beurains-lès-Noyon, Béhéricourt, Berlancourt, Brétigny, Bussy, Caisnes, Campagne, Carlepont, Catigny, Crisolles, Cuts, Fréniches, Frétoy-le-Château, Genvry, Grandrû, Guiscard, Le Plessis-Patte-d'Oie, Maucourt, Mondescourt, Morlincourt, Muirancourt, Noyon, Pont-l'Evêque, Pontoise-lès-Noyon, Porquéricourt, Quesmy, Salency, Sempigny, Sermaise, Varesnes, Vauchelles, Villeselve.

— La gestion des milieux aquatiques par délégation :

— La maîtrise des eaux de ruissellement :

- Département de la Meuse
- Département du Val d'Oise
- Communauté de communes des Trois rivières (02)
- Communauté de communes des Lisières de l'Oise (60)
- Communauté de communes du Pays Noyonnais (60)

— L'animation et la concertation :

- Département de l'Aisne
- Département des Ardennes
- Département de la Meuse
- Département de l'Oise
- Département du Val d'Oise

L'Entente Oise Aisne est également habilitée, en dehors de ses compétences statutaires susmentionnées mais dans leur prolongement naturel, à exercer des activités accessoires dans les conditions suivantes :

- domaines d'intervention concernés :
 - gestion et entretien d'ouvrages hydrauliques,
 - problématiques de gestion des eaux ;
- nature des activités concernées : prestations d'ingénierie, d'assistance à maîtrise d'ouvrage et de mandat de maîtrise d'ouvrage prévues par les dispositions du livre IV de la 2ème partie de la partie législative du Code de la commande publique ;
- tiers bénéficiaires : toute personne morale de droit public ;
- périmètre d'intervention : périmètre du Syndicat mixte étendu aux communes membres des EPCI-FP membres de l'Entente Oise Aisne situées hors bassin versant.

Ces interventions seront effectuées dans le respect des règles de la commande publique et des dispositions budgétaires, comptables et fiscales applicables.

ARTICLE 7 : MODIFICATION DES STATUTS

Les modifications statutaires sont décidées à la majorité des deux tiers des délégués présents ou représentés du Comité syndical. Elles sont actées par un arrêté préfectoral.

ARTICLE 8 : ADHESION NOUVELLE

Le Comité syndical décide des nouvelles adhésions. Les nouvelles adhésions sont décidées à la majorité simple des délégués présents ou représentés du Comité syndical. Un arrêté préfectoral entérine l'adhésion.

Article 8.1 : dispositions applicables à toutes les structures

L'Entente Oise–Aisne exerce une ou plusieurs compétences visées à l'article 6, dès lors que les structures adhérentes les lui ont transférées sur tout ou partie de leur territoire.

La compétence PI ne peut être exercée par l'Entente Oise Aisne que par transfert de compétence, à l'exclusion de la délégation de compétence.

La compétence GEMA peut être déléguée par une structure dès lors que l'Entente Oise Aisne bénéficie du transfert de la compétence PI sur ce territoire.

Les autres alinéas hors GEMAPI, facultatifs et partagés, peuvent être transférés par toute structure adhérente.

Le transfert des compétences entraîne le transfert de l'ensemble des biens, équipements et services publics nécessaires à leur exercice.

En outre, les contrats conclus antérieurement au transfert sont exécutés dans les conditions antérieures jusqu'à leur échéance, sauf accord contraire des parties. La substitution de personne morale aux contrats conclus par les collectivités n'entraîne aucun droit à résiliation ou à indemnisation pour le cocontractant. La collectivité qui transfère la compétence informe les cocontractants de cette substitution. Les modalités de financement desdits contrats font l'objet d'un conventionnement entre la structure adhérente et l'Entente Oise Aisne.

Pour adhérer, une structure approuve les statuts de l'Entente Oise–Aisne ; elle désigne ses représentants titulaire(s) et suppléant(s) ; elle transfère la (les) compétence(s) de son choix à l'Entente Oise–Aisne. Elle transfère a minima une compétence.

Une structure adhère à l'Entente Oise–Aisne pour l'ensemble de son territoire compris dans le bassin versant de l'Oise, conformément au périmètre défini à l'article 4 et la liste des communes annexée. Une restriction de ce territoire pour l'exercice d'une compétence n'est possible que si la structure adhérente a déjà transféré ladite compétence à une autre collectivité sur une partie de son territoire.

Article 8.2 : dispositions additionnelles pour les EPCI-FP et les syndicats mixtes dotés de la compétence PI

Toute structure dotée de la compétence PI (soit EPCI–FP, soit syndicat mixte ayant reçu cette compétence par transfert) qui adhère à l'Entente Oise–Aisne, transfère a minima la compétence PI à l'Entente Oise–Aisne.

Cette compétence est donc **obligatoire** pour les structures dotées de la compétence PI.

Lors de l'adhésion de la structure EPCI–FP ou syndicat mixte doté de la compétence PI à l'Entente Oise–Aisne, les ouvrages hydrauliques ayant vocation à la lutte contre les inondations, et les systèmes d'endiguement classés sur son territoire, au sens du *Décret n°2015-526 du 12 mai 2015 relatif aux règles applicables aux ouvrages construits ou aménagés en vue de prévenir les inondations et aux règles de sûreté des ouvrages hydrauliques*, ou tout décret se substituant à celui-ci, font l'objet d'un inventaire.

Une convention entre la structure EPCI–FP ou syndicat mixte doté de la compétence PI et l'Entente Oise–Aisne recense le patrimoine dont la gestion est transférée à l'Entente Oise–Aisne, et son état.

En cas d'ajout ultérieur d'un ouvrage hydraulique existant ou d'un système d'endiguement existant, la convention est actualisée par voie d'avenant.

La convention et ses éventuels avenants précisent les modalités financières du transfert conformément à l'article 21.

Article 8.3 : dispositions additionnelles pour les départements

L'Entente Oise Aisne entreprend a minima, pour le compte des départements, l'animation et la concertation dans le domaine de la gestion des milieux aquatiques dans un sous-bassin ou un groupement de sous-bassins, ou dans un système aquifère, correspondant à une unité hydrographique (cf. article 6), pour l'ensemble du territoire départemental compris dans le bassin versant de l'Oise, conformément au périmètre défini à l'article 4 et la liste des communes annexée.

Cette compétence est donc **obligatoire** pour les départements adhérents.

Article 8.4 : dispositions additionnelles pour les régions

L'Entente Oise Aisne entreprend a minima, pour le compte des régions, l'animation et la concertation dans le domaine de la gestion des milieux aquatiques dans un sous-bassin ou un groupement de sous-bassins, ou dans un système aquifère, correspondant à une unité hydrographique (cf. article 6), pour l'ensemble de leur territoire régional compris dans le bassin versant de l'Oise, conformément au périmètre défini à l'article 4 et la liste des communes annexée.

Cette compétence est donc **obligatoire** pour les régions adhérentes.

ARTICLE 9 : RETRAIT

Article 9.1 : retrait d'une compétence optionnelle

Les compétences obligatoires et optionnelles sont précisées à l'article 6.

Toute structure membre peut retirer une compétence optionnelle sans se retirer de l'Entente Oise Aisne (elle conserve au moins une compétence dans l'Entente Oise Aisne). Ce retrait est décidé par délibération motivée de la collectivité membre. Elle informe l'Entente Oise Aisne de cette décision. L'Entente Oise Aisne prend alors une délibération de conformité et un arrêté préfectoral entérine le retrait de la compétence.

La structure membre qui retire une compétence verse à l'Entente Oise Aisne sa quote-part des restes à payer de l'ensemble des autorisations de programme relatives à cette compétence, votées à la date de son retrait. Cette quote-part est calculée pour chaque autorisation de programme au vu des adhésions au jour du vote de ladite autorisation de programme.

A la clôture de chaque autorisation de programme relative à cette compétence, un éventuel trop-perçu fait l'objet d'un remboursement de la part de l'Entente Oise Aisne.

Il est fait application des articles L5721-6-2 et L5211-25-1 du CGCT.

Article 9.2 : retrait d'une structure membre

Toute structure membre peut solliciter son retrait de l'Entente Oise Aisne par délibération motivée. Le retrait est décidé par une délibération du Comité syndical à la majorité absolue des délégués présents ou représentés puis un arrêté préfectoral.

La structure qui se retire de l'Entente Oise Aisne verse sa quote-part des restes à payer de l'ensemble des autorisations de programme votées à la date de son retrait et relatives aux compétences qu'elle avait transférées à l'Entente Oise Aisne. Cette quote-part est calculée pour chaque autorisation de programme au vu des adhésions au jour du vote de ladite autorisation de programme.

A la clôture de chaque autorisation de programme, un éventuel trop-perçu fait l'objet d'un remboursement de la part de l'Entente Oise Aisne.

Il est fait application des articles L5721-6-2 et L5211-25-1 du CGCT.

ARTICLE 10 : DISSOLUTION

Il est fait application des articles L5721-7 et L5721-7-1 du CGCT.

TITRE II – GOUVERNANCE

ARTICLE 11 : L'ORGANISATION

L'Entente Oise-Aisne est dotée :

- d'un Comité syndical,
- de commissions hydrographiques,
- d'un Bureau,
- d'un exécutif : le Président,
- de deux vice-présidents,
- d'un Comité consultatif.

Le Comité syndical établit son règlement intérieur. Ce document précise les modalités de fonctionnement des organes délibérants et consultatifs de l'Entente Oise-Aisne.

ARTICLE 12 : LE COMITE SYNDICAL

Article 12.1 : composition

L'Entente Oise-Aisne est administrée par un comité syndical composé de :

- un délégué titulaire et un délégué suppléant par EPCI-FP adhérent ;
- cinq délégués titulaires et cinq délégués suppléants par département adhérent.

Les délégués sont désignés parmi leurs membres par leur assemblée délibérante.
Un délégué ne peut être désigné que par une seule structure.

Article 12.2 : représentation

Un délégué titulaire empêché est représenté par un délégué suppléant de la même structure.

Un délégué titulaire empêché qui ne peut mobiliser de délégué suppléant, peut donner un pouvoir de vote à un délégué titulaire d'une structure qui a transféré la même compétence que la structure qu'il représente.

Un délégué ne peut recevoir qu'un seul pouvoir.

Article 12.3 : quorum

Pour pouvoir valablement délibérer, le Comité syndical doit rassembler au moins un tiers des délégués titulaires ou suppléants (quorum à un tiers au sens large).

En l'absence de quorum, le Comité syndical se tient suite à une seconde convocation avec le même ordre du jour, dans un délai maximum de quinze jours sans condition de quorum.

Article 12.4 : attributions

Le Comité syndical délibère sur toutes les affaires de la compétence de l'Entente Oise-Aisne et notamment :

- le débat d'orientation budgétaire,
- la sollicitation de déclarations d'intérêt général,
- le vote du budget,
- les programmes d'actions dont ceux issus des propositions des commissions hydrographiques (cf. article 13.3),
- le compte administratif du Président, ordonnateur du syndicat mixte,
- le compte de gestion du Payeur Départemental, comptable du syndicat mixte,
- la création ou la suppression des postes,
- l'acceptation de dons et legs,
- Les conventions conclues avec l'Union européenne, l'Etat et ses établissements publics, les collectivités et leurs groupements relatives à la réalisation de programmes pluriannuels.

Lors d'un vote, autre qu'à bulletins secrets, en cas d'égalité de voix, la voix du Président est prépondérante.

Le Comité syndical peut déléguer certaines de ses attributions au Bureau ou au Président, à l'exception des modifications statutaires, des adhésions nouvelles, des retraits, du débat d'orientations budgétaires, du vote du budget et des comptes du Président.

Tous les délégués titulaires ou représentés prennent part au vote pour l'élection du président et des membres du Bureau, le vote du budget, l'approbation du compte

administratif et les décisions relatives aux modifications des conditions initiales de composition, de fonctionnement et de durée du syndicat.

Tous les délégués titulaires ou représentés prennent part au vote pour les affaires présentant un intérêt commun à toutes les structures. Dans le cas contraire, ne prennent part au vote que les délégués représentant les structures ayant transféré ou délégué la compétence (telle que définie à l'article 6) relative à l'affaire mise en délibération.

Le Comité syndical se réunit au moins deux fois par an.

Le Comité syndical se réunit dans un lieu accessible au public dans le bassin versant de l'Oise.

ARTICLE 13 : LES COMMISSIONS HYDROGRAPHIQUES

Article 13.1 : composition

Le bassin versant de l'Oise est subdivisé en 15 unités hydrographiques : Oise confluence, Oise Esches, Nonette, Automne, Thérain, Brèche, Oise Aronde, Oise moyenne, Oise amont, Serre, Ailette, Aisne aval, Aisne Vesle Suipe, Aisne moyenne et Aisne amont.

Il est créé une commission hydrographique pour chaque unité hydrographique dès lors qu'au moins un EPCI-FP ou un syndicat mixte a transféré la compétence PI à l'Entente Oise-Aisne sur une partie de cette unité hydrographique.

Chaque commission hydrographique créée est composée des délégués du Comité syndical de chaque structure territorialement concernée, en tout ou partie, par l'unité hydrographique.

Article 13.2 : présidence

Le Président de chaque commission hydrographique est élu par les seuls délégués titulaires ou suppléants qui la composent. Un président de commission hydrographique est obligatoirement un délégué titulaire du Comité syndical. Cette élection a lieu en Comité syndical, conformément aux modalités décrites à l'article 17.

Article 13.3 : attributions

Avec l'appui des services de l'Entente Oise Aisne, les commissions hydrographiques procèdent au diagnostic du territoire, examinent les actions mises en œuvre, proposent au Bureau les programmes d'actions et leur programmation pluriannuelle technique et financière.

Article 13.4 : organisation

Les commissions hydrographiques se réunissent au moins une fois par an. Les représentants des collectivités et leurs groupements de ce périmètre, compétents sur le grand cycle de l'eau (notamment les syndicats de rivières et de bassins et les CLE des SAGE), les représentants des services de l'Etat compétents (DDT, DREAL, Délégation de bassin, Service de prévision des crues), les représentants des

établissements publics de l'Etat compétents (Agence de l'eau, Agence française pour la biodiversité) et les ASA sont associés à titre consultatif.

Le Président de la Commission hydrographique peut associer ponctuellement et à titre consultatif des représentants d'autres structures ou des experts.

ARTICLE 14 : LE BUREAU

Article 14.1 : composition

La composition du Bureau est paritaire, sous réserve d'un nombre de délégués suffisants, entre :

- les délégués représentant les EPCI-FP et les syndicats mixtes d'une part,
- les délégués représentant les départements et les régions d'autre part.

Le Bureau est composé :

- du Président et des deux vice-présidents,
- de l'ensemble des présidents de commissions hydrographiques,
- de délégués titulaires du Comité syndical dont le nombre permet d'assurer la parité (délégués « paritaires »).

Le Bureau comprend au moins six membres.

Article 14.2 : représentation

Un délégué du Bureau empêché peut donner un pouvoir de vote écrit à tout autre délégué du Bureau.

Un délégué du Bureau ne peut recevoir qu'un seul pouvoir.

Article 14.3 : quorum

Pour pouvoir valablement délibérer, le Bureau doit rassembler au moins un tiers des délégués (quorum à un tiers au sens large).

En l'absence de quorum, le Bureau se tient suite à une seconde convocation avec le même ordre du jour, dans un délai maximum de quinze jours sans condition de quorum.

Article 14.4 : attributions

Le Bureau prépare les sessions du Comité syndical. Il examine les programmes d'actions et les programmations pluriannuelles techniques et financières proposés par les commissions hydrographiques. Il délibère sur toutes les affaires pour lesquelles il a reçu délégation du Comité syndical.

Lors d'un vote, en cas d'égalité de voix, la voix du Président est prépondérante.

Tous les délégués prennent part au vote pour les affaires présentant un intérêt commun à toutes les structures ; dans le cas contraire, ne prennent part au vote que les délégués représentant les structures ayant transféré ou délégué la compétence (telle que définie à l'article 6) relative à l'affaire mise en délibération.

Le Bureau se réunit au moins deux fois par an.

statuts consolidés des adhésions, au 7 mai 2024 — version 11.3 du 7 mai 2024

— 14 —

Le Bureau se réunit dans un lieu public dans le bassin versant de l'Oise.

ARTICLE 15 : LE PRESIDENT

Le Président est l'organe exécutif de l'établissement public.

Il est élu par le Comité syndical sous réserve qu'au moins un tiers des délégués soient présents (quorum à un tiers au sens large). Son mandat prend fin en même temps que son mandat local.

Il convoque et préside le Comité syndical et le Bureau.

Il prépare et exécute les délibérations du Comité syndical et du Bureau.

Il est l'ordonnateur des dépenses et il prescrit l'exécution des recettes.

Il signe les marchés publics, les contrats de services publics ou tout autre contrat passé par l'établissement public.

Il signe toutes les pièces relatives au fonctionnement de l'établissement public.

Il représente l'établissement public pour ester en justice et dans tous les actes de la vie civile.

Il est le seul chargé de l'administration. Il peut déléguer, sous sa surveillance et sa responsabilité, l'exercice d'une partie de ses compétences aux vice-présidents et en l'absence ou en cas d'empêchement de ces derniers, à d'autres membres du Comité syndical. Ces délégations subsistent tant qu'elles ne sont pas rapportées.

Il est le chef des services. Il peut sous sa surveillance et sa responsabilité donner délégation de signature en toute matière aux responsables desdits services.

ARTICLE 16 : LES VICE-PRESIDENTS

Le Premier vice-président et le Deuxième vice-président sont élus par le Comité syndical. Le Premier vice-président et à défaut le Deuxième vice-président représentent le Président en cas d'absence ou d'empêchement de celui-ci.

En cas de vacance (démission, maladie, décès) du Président, le Premier vice-président assure la présidence de l'établissement public conformément à l'article 15, jusqu'à la prochaine session du Comité syndical ; lors de celle-ci, il est procédé à l'élection d'un nouveau président. Il est fait application de l'article 17.

Pendant cette période, en cas de vacance de Premier vice-président, le Deuxième vice-président assure la présidence de l'établissement public conformément à l'article 15, jusqu'à la prochaine session du Comité syndical ; lors de celle-ci, il est procédé à l'élection d'un nouveau président et d'un nouveau premier vice-président. Il est fait application de l'article 17.

ARTICLE 17 : ELECTIONS

Article 17.1 : élection de première installation

A l'installation du Comité syndical lors de la première application des présents statuts, il est fait application des dispositions transitoires citées à l'article 24 ; il est

procédé aux différentes élections comme suit, sous réserve qu'au moins un tiers des délégués soient présents (quorum à un tiers au sens large) :

17.1.1 : élection du Président

L'élection est présidée par le doyen d'âge, le délégué le plus jeune fait office de secrétaire.

Le Président est obligatoirement un délégué titulaire.

Le doyen invite les candidats à se déclarer, puis à présenter le programme. L'ordre de passage est alphabétique.

Tous les délégués présents, titulaires ou suppléants, participent à l'élection. L'élection a lieu à bulletins secrets.

Le président est élu à la majorité absolue. Si cette élection n'est pas acquise après les deux premiers tours de scrutin, il est procédé à un troisième tour de scrutin et l'élection a alors lieu à la majorité relative. En cas d'égalité des voix, l'élection est acquise au bénéfice de l'âge.

En l'absence de quorum le jour de l'élection, le doyen constate l'impossibilité de procéder et le Comité syndical se tient suite à une seconde convocation, dans un délai maximum de quinze jours sans condition de quorum.

17.1.2 : élection des vice-présidents

Sous la présidence du Président, le délégué le plus jeune faisant office de secrétaire, il est procédé à l'élection du Premier vice-président.

Le Premier vice-président est obligatoirement un délégué titulaire.

Tous les délégués présents, titulaires ou suppléants, participent à l'élection. L'élection a lieu à bulletins secrets ; sur proposition du Président et si aucun délégué ne s'y oppose, l'élection peut être réalisée à main levée.

Le Premier vice-président est élu à la majorité absolue. Si cette élection n'est pas acquise après les deux premiers tours de scrutin, il est procédé à un troisième tour de scrutin et l'élection a alors lieu à la majorité relative. En cas d'égalité des voix, l'élection est acquise au bénéfice de l'âge.

Il est ensuite procédé à l'élection du Deuxième vice-président selon les mêmes modalités. Le Deuxième vice-président est obligatoirement un délégué titulaire.

17.1.3 : élection des présidents de commissions hydrographiques

Sous la présidence du Président du Comité syndical, le délégué le plus jeune faisant office de secrétaire, il est procédé à l'élection de chaque président de commission hydrographique.

Le Président et les vice-présidents du Comité syndical peuvent présider une commission hydrographique.

Les présidents de commissions hydrographiques sont obligatoirement des délégués titulaires du Comité syndical. Ils ne peuvent présider qu'une seule commission hydrographique.

Seuls les délégués titulaires ou suppléants du Comité syndical représentant chaque structure territorialement concernée, en tout ou partie, par l'unité hydrographique, participent à l'élection.

L'élection a lieu à bulletins secrets ; sur proposition du Président du Comité syndical et si aucun délégué appelé à prendre part au vote ne s'y oppose, l'élection peut être réalisée à main levée.

Chaque président de commission hydrographique est élu à la majorité absolue. Si cette élection n'est pas acquise après les deux premiers tours de scrutin, il est procédé à un troisième tour de scrutin et l'élection a alors lieu à la majorité relative. En cas d'égalité des voix, l'élection est acquise au bénéfice de l'âge.

17.1.4 : élection du Bureau ; élection des délégués paritaires

Le Président, les vice-présidents du Comité syndical et les présidents de commissions hydrographiques sont membres du Bureau.

Sous la présidence du Président du Comité syndical, le délégué le plus jeune faisant office de secrétaire, il est procédé à l'élection de membres supplémentaires du Bureau, dits « délégués paritaires », de sorte que sa composition soit paritaire, sous réserve d'un nombre de délégués suffisants, entre :

- les délégués représentant les EPCI-FP et les syndicats mixtes d'une part,
- les délégués représentant les départements et les régions d'autre part.

Le Bureau comprend au moins six membres.

Les délégués paritaires sont obligatoirement des délégués titulaires du Comité syndical.

Si le(s) délégué(s) paritaire(s) à élire représente(nt) les EPCI-FP et les syndicats mixtes, seuls les délégués titulaires ou suppléants représentant les EPCI-FP et les syndicats mixtes participent au vote.

Si le(s) délégué(s) paritaire(s) à élire représente(nt) les départements et les régions, seuls les délégués titulaires ou suppléants représentant les départements et les régions participent au vote.

L'élection a lieu à bulletins secrets ; sur proposition du Président et si aucun délégué appelé à prendre part au vote ne s'y oppose, l'élection peut être réalisée à main levée.

Chaque délégué paritaire est élu à la majorité absolue. Si cette élection n'est pas acquise après les deux premiers tours de scrutin, il est procédé à un troisième tour de scrutin et l'élection a alors lieu à la majorité relative. En cas d'égalité des voix, l'élection est acquise au bénéfice de l'âge.

Article 17.2 : durée des mandats ; élections ultérieures

Le mandat du Président du Comité syndical prend fin en même temps que son mandat local.

Le mandat de chaque vice-président du Comité syndical prend fin en même temps que son mandat local et en même temps que le mandat local du Président.

Le mandat de chaque président de commission hydrographique prend fin en même temps que son mandat local.

Le mandat de chaque délégué paritaire prend fin en même temps que son mandat local.

Dans le but de maintenir le principe de parité prévu à l'article 14.1, tous les mandats des délégués paritaires prennent fin dans les situations suivantes :

- en même temps que le mandat local du Président du Comité syndical,
- en même temps que le mandat local de chaque Vice-président du Comité syndical,
- en même temps que le mandat local de chaque président de commission hydrographique,
- en même temps que l'élection d'un nouveau président de commission hydrographique du fait d'une nouvelle adhésion.

Il est procédé, en tant que de besoin, aux élections conformément aux modalités décrites aux articles 17.1.1 à 17.1.4.

ARTICLE 18 : LE COMITE CONSULTATIF

Un Comité consultatif est rassemblé au moins une fois par an à l'invitation du Président du Comité syndical. Il comprend, dans le périmètre du bassin versant de l'Oise :

- les délégués du Comité syndical,
- les présidents des structures adhérentes,
- les présidents des conseils régionaux et des conseils départementaux non adhérents ;
- les présidents des collectivités et leurs groupements compétents sur le grand cycle de l'eau (notamment les syndicats de rivières et de bassins et les CLE des SAGE),
- les représentants des parcs naturels régionaux,
- les préfets de régions, de départements, les sous-préfets,
- les représentants des services de l'Etat compétents (DDT, DREAL, Délégation de bassin, Service de prévision des crues, SIDPC, police de l'eau),
- les représentants des établissements publics de l'Etat compétents (Agence de l'eau, Agence française pour la biodiversité, Voies navigables de France),
- les représentants des SDIS,
- les représentants des porteurs de SCOT,
- les représentants des chambres d'agriculture, des chambres de commerce et d'industrie, des chambres des métiers et de l'artisanat,
- les représentants des agences d'urbanisme,
- les représentants des conservatoires d'espaces naturels,
- les représentants des fédérations de pêche et de protection du milieu aquatique, les représentants des fédérations des chasseurs,
- les représentants d'associations de sinistrés des inondations, d'associations agréées de protection de la nature,
- les représentants de toutes structures jugées pertinentes,
- des experts.

Le Comité consultatif dresse un bilan des actions passées, en cours et à venir sur l'ensemble des domaines de compétence de l'Entente Oise-Aisne. Il évoque les enjeux pour le territoire, les grands projets et les actions et moyens afférents. Il tient débat sur l'ensemble de ces problématiques.

Les débats et les propositions du Comité consultatif sont portées à la connaissance du Comité syndical.

TITRE III – FINANCES

ARTICLE 19 : LES RECETTES DE LA COLLECTIVITE

Les recettes de l'Entente Oise-Aisne comprennent :

- les participations statutaires de ses membres,
- les participations des collectivités non membres ayant conventionné avec l'Entente Oise-Aisne,
- les produits de l'activité de l'établissement public,
- les subventions, concours et participations qui lui sont accordés,
- le produit des emprunts,
- les dons et legs,
- les revenus des biens meubles et immeubles,
- les redevances domaniales,
- les autres recettes prévues par les lois en vigueur.

ARTICLE 20 : LES DEPENSES DE LA COLLECTIVITE

Les dépenses de l'Entente Oise-Aisne comprennent :

- les dépenses d'administration et de fonctionnement,
- les dépenses de réalisation sous maîtrise d'ouvrage des opérations, des aménagements, d'acquisitions foncières et d'indemnités,
- les investissements,
- les charges d'emprunts,
- les subventions et concours attribués,
- toutes les dépenses correspondant à l'objet social.

ARTICLE 21 : LES PARTICIPATIONS STATUTAIRES DES MEMBRES

1. Les structures membres apportent **une participation statutaire** pour chaque compétence qu'elles ont transférées ou déléguées au sein de l'article 6. Une participation statutaire relative à une compétence recouvre :

- une quote-part de **la charge de l'activité courante**,

ET

- une quote-part de **la charge relative à ladite compétence**.

2. La participation statutaire relative à une compétence est mutualisée entre les membres qui l'ont choisie, soit à l'échelle du bassin versant de l'Oise, soit à l'échelle de chaque unité hydrographique. La quote-part de chaque membre est calculée en fonction du nombre d'habitants dans le périmètre territorialement concerné et éventuellement de la superficie du territoire dans le périmètre territorialement concerné, comme suit.

compétence cf. article 6	critère	échelle de mutualisation
gestion des milieux aquatiques (GEMA)	population	unité hydro.
prévention des inondations (PI)	population	bassin versant de l'Oise
maîtrise des eaux de ruissellement ou la lutte contre l'érosion des sols	50% population + 50% surface	bassin versant de l'Oise
animation et concertation dans le domaine de la gestion des milieux aquatiques dans un sous-bassin ou un groupement de sous-bassins, ou dans un système aquifère, correspondant à une unité hydrographique	50% population + 50% surface	bassin versant de l'Oise

La population est appréciée au vu des données INSEE (population municipale sans double-compte) actualisées au moins tous les trois ans. Les communes concernées sont annexées aux présents statuts (périmètre de compétence de l'EPTB). La population retenue pour les communes périphériques résulte d'un pourcentage de la population communale totale calculé à partir de la répartition des superficies urbanisées entre les bassins hydrographiques.

La participation statutaire annuelle d'une structure membre ne peut être inférieure à 1000 €.

Le cas échéant, une participation additionnelle est perçue au titre de la compétence PI lorsque le transfert de la gestion d'ouvrages hydrauliques et de systèmes d'endiguement est accompagné d'une mise à niveau comme suit :

— en l'absence d'étude de danger conforme à la réglementation, l'Entente Oise Aisne réalise cette étude et en assure l'autofinancement.

— les travaux prescrits à court ou moyen terme (à une échéance strictement inférieure à 5 ans) par l'étude de danger sont réalisés par l'Entente Oise-Aisne moyennant une participation financière additionnelle de la structure EPCI-FP ou syndicat mixte doté de la compétence PI au Budget de l'Entente Oise-Aisne couvrant l'intégralité de l'autofinancement. Cette participation financière additionnelle est obligatoire.

En cas d'ajout ultérieur d'un ouvrage hydraulique existant ou d'un système d'endiguement existant, il est fait application de ces mêmes modalités.

En outre, les contrats conclus antérieurement au transfert par les structures sont exécutés dans les conditions antérieures jusqu'à leur échéance, sauf accord contraire des parties (cf. article 8.1). Les modalités de financement desdits contrats font l'objet d'un conventionnement entre la structure adhérente et l'Entente Oise Aisne qui précise le montant et les modalités de participations additionnelles.

En cas d'adhésion d'une structure en cours d'année, celle-ci apporte une participation statutaire calculée selon les modalités ci-dessus, et :

- si la délibération de ladite structure est votée au premier semestre, la participation est égale à 100% du montant résultant des modalités ci-dessus ;
- si la délibération de ladite structure est votée au second semestre, la participation est égale à 50% du montant résultant des modalités ci-dessus.

Cette participation est intégrée au Budget de l'Entente Oise–Aisne à l'occasion d'une Décision modificative.

3. L'activité courante comprend, tant en fonctionnement qu'en investissement :

- le fonctionnement des services,
- le fonctionnement de l'établissement,
- les études de portée générale,
- les études relevant de l'alinéa 12°, notamment les études relatives aux SAGE,
- les investissements de portée générale, notamment les travaux sur le patrimoine de l'Entente Oise Aisne.

La charge de l'activité courante, incluse dans les participations statutaires, est répartie entre les membres et les compétences comme suit :

	EPCI–FP	syndicat mixte	Département 02,08,51,55,60,95	Département 59,76,77,78,80	Région
PI	1 unité de charge	2 unités de charge	N/A	N/A	N/A
GEMA	0,2 unité de charge	0,4 unité de charge	N/A	N/A	N/A
ruisselleme nt	0,2 unité de charge	0,4 unité de charge	1 unité de charge	0,2 unité de charge	2 unités de charge
animation	0,4 unité de charge	0,8 unité de charge	2 unités de charge	0,4 unité de charge	2 unités de charge

Il s'ensuit un nombre d'unités de charge et une quote-part pour chacune des compétences exercées.

La quote-part des charges de l'activité courante relative aux compétences GEMA et PI est réputée correspondre aux charges de fonctionnement et d'investissement résultant de l'exercice de la compétence GEMAPI.

La quote-part des charges de l'activité courante relative aux autres compétences est réputée correspondre aux charges de fonctionnement et d'investissement résultant de l'exercice des compétences hors GEMAPI.

4. Le Président de l'Entente Oise–Aisne tient, sous sa responsabilité, une comptabilité analytique des actions, tant en fonctionnement qu'en investissement, et tant en dépenses qu'en recettes, relatives à chaque **compétence** définie à l'article 6, à l'exclusion de l'activité courante.

Pour certaines compétences, la comptabilité analytique est détaillée pour chaque unité hydrographique.

5. Chaque participation départementale ne peut excéder le montant adopté pour le budget primitif de l'exercice 2017.

Chaque participation départementale au titre de la compétence d'animation et concertation ne peut excéder le montant adopté pour le budget primitif de l'exercice 2020.

Ces deux plafonds sont actualisés de l'inflation à partir de l'exercice 2022.

ARTICLE 22 : COMPTABLE

Le comptable de l'Entente Oise-Aisne est le Payeur du Département de l'Aisne.

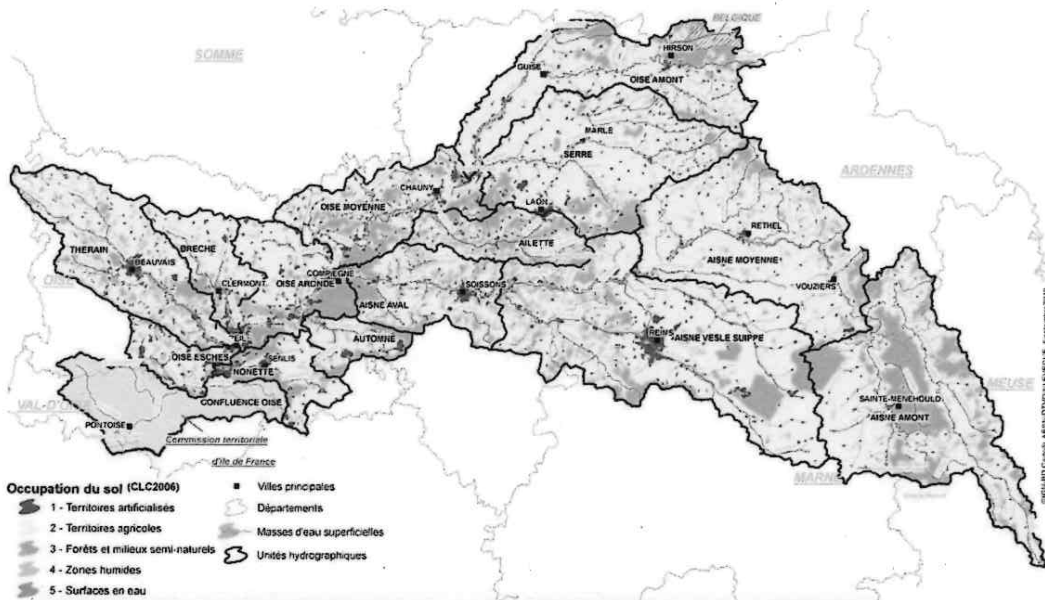
ANNEXES

ANNEXE 1 : SUPERFICIES DEPARTEMENTALES

Les superficies départementales dans le bassin versant de l'Oise sont :

Aisne	5 116,29 km ²	Seine-Maritime	31,37 km ²
Ardennes	2 692,37 km ²	Seine-et-Marne	33,83 km ²
Marne	2 917,51 km ²	Somme	11,71 km ²
Meuse	1 020,06 km ²	Val d'Oise	655,14 km ²
Nord	24,09 km ²	Yvelines	14,96 km ²
Oise	4 349,77 km ²		

ANNEXE 2 : CARTE DU BASSIN VERSANT DE L'OISE



ANNEXE 3 : COMMUNES DU PERIMETRE DU BASSIN VERSANT DE L'OISE

Sauf mention contraire, le périmètre englobe la totalité de la commune. Les pourcentages indiqués concernent les communes périphériques et la quote-part de la population dans le bassin versant de l'Oise.

Les EPCI-FP sont cités à titre indicatif au vu de la situation courante. La répartition entre commissions hydrographiques est indicative.

Communes de la Commission hydrographique Oise confluence

Communauté urbaine Grand Paris Seine et Oise (78) :

Andrézy (20%), Chanteloup-les-Vignes (0%), Conflans-Sainte-Honorine (90%), Triel-sur-Seine (10%), Vaux-sur-Seine (0%).

Communauté d'agglomération de Cergy-Pontoise (95 et 78) :

Boisemont (40%), Cergy, Courdimanche (80%), Eragny-sur-Oise, Jouy-le-Moutier, Maurecourt, Neuville-sur-Oise, Osny, Pontoise, Puiseux-Pontoise, Saint-Ouen-l'Aumône, Vauréal.

Communauté d'agglomération Val Parisis (95) :

Beauchamp, Bessancourt, Cormeilles-en-Parisis (0%), Franconville (10%), Frépillon, Herblay (60%), Le Plessis-Bouchard (0%), Montigny-lès-Cormeilles (20%), Pierrelaye, Saint-Leu-la-Forêt (0%), Taverny.

Communauté d'agglomération Roissy-Pays-de-France (95 et 77) :

Fosses, Le Mesnil-Aubry (0%), Longperrier (0%), Marly-la-Ville (100%), Moussy-le-Neuf (20%), Puiseux-en-France (0%), Saint-Mard (0%), Saint-Witz (50%), Surveilliers, Villeron (0%).

Communauté d'agglomération Plaine vallée (95) :

Attainville (0%), Bouffémont, Saint-Prix (0%).

Communauté de communes Vexin centre (95) :

Ableiges, Avernes (0%), Boissy-l'Aillerie, Bréançon, Brignancourt, Chars, Cléry-en-Vexin (90%), Commeny, Cormeilles-en-Vexin, Courcelles-sur-Viosne, Frémécourt, Gouzangrez, Grisy-les-Plâtres, Guiry-en-Vexin (0%), Haravilliers, Le Bellay-en-Vexin (100%), Le Heaulme, Le Perchay, Longuesse (0%), Marines, Montgeroult, Moussy, Neuilly-en-Vexin, Nucourt (0%), Sagy (0%), Santeuil, Théméricourt (0%), Theuville, Us, Vigny (0%).

Communauté de communes Sausseron impressionnistes (95) :

Arronville, Auvèrs-sur-Oise, Berville (100%), Butry-sur-Oise, Ennery, Epiais-Rhus, Frouville, Génicourt, Hédouville, Hérouville, Labbeville, Livilliers, Menouville, Nesles-la-Vallée, Vallangoujard, Valmondois.

Communauté de communes Carnelle-Pays-de-France (95) :

Baillet-en-France (0%), Bellefontaine (100%), Belloy-en-France, Chatenay-en-France (50%), Chaumontel, Epinay-Champlâtreux, Jagry-sous-Bois (100%), Lassy, Le Plessis-Luzarches, Luzarches, Maffliers (100%), Mareil-en-France (0%), Montsoulst (0%), Saint-Martin-du-Tertre, Seugy, Viarnes, Villaines-sous-Bois (10%), Villiers-le-Sec.

Communauté de communes de la vallée de l'Oise et des trois forêts (95) :

Béthemont-la-Forêt, Chauvry, L'Isle Adam, Mériel, Méry-sur-Oise, Nerville-la-forêt, Parmain, Presles, Villiers-Adam.

Communauté de communes du Vexin-Thelle (60) :

Boubiers (30%), Bouconwillers (100%), Hadancourt-le-Haut-Clocher (100%), Lavillette, Liancourt-Saint-Pierre (0%), Lierville (100%), Monneville (80%), Serans (0%), Tourly (0%).

Communauté de communes de l'Aire cantilienne (60) :

Coye-la-Fôret, La-Chapelle-en-Serval, Lamorlaye, Plailly, Mortefontaine, Orry-la-Ville.

Communauté de communes Senlis sud Oise (60) :

Fontaine-Chaalis, Pontarmé, Thiers-sur-Thève.

Communauté de communes du haut Val d'Oise (95) :

Champagne-sur-Oise, Mours, Nointel.

Communauté de communes Plaines et monts de France (77) :

Marchémoret (30%), Montgé-en-Goële (0%).

Communauté de communes du Pays de Valois (60) :

Ver-sur-Launette.

Communauté de communes des Sablons (60) :

Chavençon.

Communes de la Commission hydrographique Oise Esches**Communauté d'agglomération Creil sud Oise (60) :**

Saint-Leu-d'Esserent, Saint-Maximin, Thiverny.

Communauté de communes des Sablons (60) :

Amblainville (100%), Andeville, Bornel, Corbeil-Cerf, Esches, Hénonville (0%), La Drenne (90%), Les Hauts-Talican (0%), Lormaison, Méru, Neuville-Bosc (0%), Saint-Crépin-Ibouillers (0%), Villeneuve-les-Sablons (30%).

Communauté de communes Thelloise (60) :

Belle-Eglise, Blaincourt-lès-Précy, Boran-sur-Oise, Chambly, Crouy-en-Thelle, Dieudonné, Ercuis, Fresnoy-en-Thelle, Laboissière-en-Thelle, Lachapelle-Saint-Pierre, Le Coudray-sur-Thelle, Le Mesnil-en-Thelle, Morangles, Mortefontaine-en-Thelles, Neuilly-en-Thelle, Novillers, Précy-sur-Oise, Puiseux-le-Hauberger, Sainte-Geneviève, Villers-sous-Saint-Leu.

Communauté de communes du haut Val d'Oise (95) :

Beaumont-sur-Oise, Bernes-sur-Oise, Bruyères-sur-Oise, Noisy-sur-Oise, Ronquerolles, Persan.

Communauté de communes Carnelle-Pays-de-France (95) :

Asnières-sur-Oise.

Communes de la Commission hydrographique Thérain**Communauté d'agglomération du Beauvaisis (60) :**

Allonne, Auchy-la-Montagne, Auneuil (100%), Auteuil (100%), Aux Marais, Bailleul-sur-Thérain, Beauvais, Berneuil-en-Bray, Bonlier, Bresles, Crèvecoeur-le-Grand (0%), Fontaine-Saint-Lucien, Fouquénies, Fouquerolles, Frocourt, Goincourt, Guignecourt, Herchies, Hermes, Juvignies, La Rue-Saint-Pierre, Lafraye, Laversines, Le Fay-Saint-Quentin, Le Mont-Saint-Adrien, Luchy, Maisoncelle-Saint-Pierre, Maulers, Milly-sur-Thérain, Nivillers, Muidorge, Pierrefitte-en-Beauvaisis, Rainvillers, Rémerangles, Rochy-Condé, Rotangy (100%), Saint-Germain-la-Poterie, Saint-Léger-en-Bray, Saint-Martin-le-Nœud, Saint-Paul, Savignies, Therdonne, Tillé, Troissereux, Velennes, Verderel-lès-Sauqueuse, Warluis.

Communauté d'agglomération Creil sud Oise (60) :

Cramoisy, Maysel, Montataire, Rousseloy, Saint-Vaast-lès-Mello.

Communauté de communes de la Picardie verte (60) :

Achy, Bazancourt (0%), Blargies (20%), Blicourt, Bonnières, Bouvresse, Briot (100%), Brombos (100%), Broquiers (100%), Buicourt (100%), Campeaux, Canny-sur-Thérain, Crillon, Ernemont-Boutavent, Escames (100%), Feuquières (100%), Fontaine-Lavaganne, Fontenay-Torcy (100%), Formerie (100%), Gaudechart (100%), Gerberoy, Glatigny, Grémévillers, Grez (0%), Halloy (0%), Hamel (0%), Hannaches (30%), Hanvoile, Haucourt, Hautbos, Haute-Epine, Hécourt (0%), Héricourt-sur-Thérain, La Neuville-sur-Oudeuil, La Neuville-Vault, Lachapelle-sous-Gerberoy, Lihus (70%), Loueuse, Marseille-en-Beauvaisis, Martincourt, Moliens (80%), Monceaux-L'Abbaye, Morvillers, Mureaumont, Omécourt, Oudeuil, Pisseleu, Prévillers (80%), Rothois, Roy-Boissy, Saint-Arnoult, Saint-Denisourt, Saint-Maur, Saint-Omer-en-Chaussée, Saint-Quentin-des-Prés (100%), Saint-Samson-la-Poterie, Sarcus (0%), Senantes (40%), Songeons, Sully (0%), Thérines, Thieuloy-Saint-Antoine (100%), Villers-sur-Bonnières, Villers-Vermont (100%), Vrocourt, Wambez.

Communauté de communes du Pays de Bray (60) :

Blacourt, Cuigy-en-Bray (100%), Espaubourg, Hodenc-en-Bray, Lachapelle-aux-pots, Lalandelle (0%), Le Coudray-Saint-Germer (25%), Le Vauroux, Lhéraule, Ons-en-Bray (100%), Saint-Aubin-en-Bray, Saint-Germer-de-Fly (20%), Villembroy, Villers-Saint-Barthélemy.

Communauté de communes Thelloise (60) :

Abbécourt, Angy, Balagny-sur-Thérain, Berthecourt, Cauvigny, Cires-lès-Mello, Foulangues, Hodenc-l'Evêque, Hondainville, Mello, Montreuil-sur-Thérain, Mouchy-le-Châtel, Noailles, Ponchon, Saint-Félix, Sully-Tillard, Thury-sous-Clermont, Ully-Saint-Georges, Villers-Saint-Sépulcre, Heilles, Saint-Sulpice.

Communauté de communes des quatre rivières (76) :

Doudeauville (0%), Gancourt-Saint-Etienne (0%), Gaillefontaine (0%), Grumesnil (100%), Haucourt (100%), Haussez (30%), Saint-Michel-d'Halescourt (0%).

Communauté de communes de l'Oise Picarde (60) :

Abbeville-Saint-Lucien, Oroër, Rotangy (100%).

Communauté de communes du Pays du Clermontois (60) :

Ansaq, Bury, Mouy.

Communauté de communes interrégionale Aumale-Blangy-sur-Bresle (76 et 80) :

Criquiers (10%).

Communes de la Commission hydrographique Brèche

Communauté d'agglomération du Beauvaisis (60) :

Francastel (80%), La Neuville-en-Hez, Lachaussée-du-Bois-d'Écu, Litz, Haudivillers.

Communauté d'agglomération Creil sud Oise (60) :

Creil, Nogent-sur-Oise, Villers-Saint-Paul.

Communauté de communes du Plateau Picard (60) :

Airion, Avrechy, Brunvillers-la-Motte (100%), Bulles, Catillon-Fumechon, Cuignières, Erquinvillers, Essuilles, Fournival, Gannes (0%), Le-Mesnil-sur-Bulles, Nourard-le-Franc, Plainval (100%), Le Plessier-sur-Bulles, Le Plessier-sur-Saint-Just, Quinquempoix (100%), Saint-Rémy-en-l'Eau, Saint-Just-en-Chaussée, Valescourt, Wavignies.

Communauté de communes du Pays du Clermontois (60) :

Agnetz, Breuil-le-Sec, Breuil-le-Vert, Cambronne-lès-Clermont, Catenoy, Clermont, Erquery, Etouy, Fitz-James, Fouilleuse, Lamécourt, Maimbeville, Neuilly-sous-Clermont, Nointel, Rémécourt, Saint-Aubin-sous-Erquery.

Communauté de communes de l'Oise Picarde (60) :

Ansauvillers (70%), Bucamps, Campremy (10%), Froissy (70%), La Neuville-Saint-Pierre, Montreuil-sur-Brèche, Noiremont, Noyers-Saint-Martin (100%), Le Quesnel-Aubry, Reuil-sur-Brèche, Thieux (100%).

Communauté de communes du Liencourtois vallée dorée (60) :

Bailleval, Cauffry, Laigneville, Liencourt, Mogneville, Monchy-Saint-Eloi, Rantigny.

Communes de la Commission hydrographique Nonette

Communauté d'agglomération Roissy-Pays-de-France (95 et 77) :

Dammartin-en-Goële (80%), Othis (100%), Rouvres (100%).

Communauté de communes du Pays de Valois (60) :

Baron, Boissy-Fresnoy (80%), Bouillancy (0%), Chèvreville (60%), Ermenonville, Eve, Lagny-le-Sec (50%), Le-Plessis-Belleville (100%), Montagny-Saint-Félicité, Nanteuil-le-Haudouin, Oignes (0%), Peroy-les-Gombries, Rosières, Silly-le-Long (30%), Trumilly, Versigny, Villers-Saint-Genest (60%).

Communauté de communes Senlis sud Oise (60) :

Aumont-en-Halatte, Barbery, Borest, Bresseuse, Chamant, Courteuil, Mont-l'Évêque, Montépilloy, Montlognon, Raray, Rully, Senlis, Villers-Saint-Frambourg-Ognon.

Communauté de communes de l'Aire cantilienne (60) :

Apremont, Avilly-Saint-Léonard, Chantilly, Gouvieux, Vineuil-Saint-Firmin.

Communauté de communes des pays d'Oise et d'Halatte (60) :

Villeneuve-sur-Verberie.

Communes de la Commission hydrographique Automne

Agglomération de la région de Compiègne et de la basse Automne (60) :

Béthisy-Saint-Martin, Béthisy-Saint-Pierre, Nery, Saint-Sauveur, Saint-Vaast-de-Longmont, Saintines, Verberie.

Communauté de communes du Pays de Valois (60) :

Auger-Saint-Vincent, Béthancourt-en-Valois, Bonneuil-en-Valois, Crépy-en-Valois, Duvy, Eméville, Feigneux, Fresnoy-la-Rivière, Fresnoy-le-Luat, Gilocourt, Glaignes, Gondreville (0%), Lévigney (0%), Morierval, Ormoy-Villers, Orrouy, Rocquemont, Rouville, Russy-Bémont, Séry-Magneval, Vauciennes (90%), Vaumoise, Vez.

Communauté de communes Retz-en-Valois (02) :

Coyolles (100%), Haramont, Lagny-sur-Automne, Villers-Cotterêts (100%).

Communes de la Commission hydrographique Oise Aronde

Agglomération de la région de Compiègne et de la basse Automne (60) :

Armancourt, Bienville, Choisy-au-Bac, Clairoux, Compiègne, Jaux, Jonquières, Lachelle, Lacroix-Saint-Ouen, Margny-lès-Compiègne, Le Meux, Saint-Jean-aux-Bois, Venette.

Communauté de communes du Plateau Picard (60) :

Angivillers, Cernoy, Coivrel (0%), Cressonsacq, Grandvillers-aux-Bois, La Neuville-Roy, Leglantiers, Lieuvillers, Maignelay-Montigny (100%), Ménévillers, Méry-la-Bataille (100%), Montgérain (100%), Montiers, Moyenneville, Noroy, Pronleroy, Ravenel, Rouvillers, Saint-Martin-aux-Bois, Wacquemoulin.

Communauté de communes de la Plaine d'Estrées (60) :

Arsy, Avrigny, Bailleul-le-Soc, Blincourt, Canly, Chevrières, Choisy-la-Victoire, Epineuse, Estrées-Saint-Denis, Francières, Grandfresnoy, Hémévillers, Houdancourt, Le Fayel, Longueil-Sainte-Marie, Montmartin, Moyvillers, Rémy, Rivecourt.

Communauté de communes des pays d'Oise et d'Halatte (60) :

Angicourt, Bazicourt, Beaurepaire, Brenouille, Cinqueux, Les Ageux, Monceaux, Pont-Sainte-Maxence, Pontpoint, Rhuis, Rieux, Roberval, Sacy-le-Grand, Sacy-le-Petit, Saint-Martin-Longueau, Verneuil-en-Halatte.

Communauté de communes du Pays des sources (60) :

Baugy, Belloy, Coudun, Giraumont, Gournay-sur-Aronde, Monchy-Humières, Neufvy-sur-Aronde, Vignemont, Villers-sur-Coudun.

Communauté de communes du Liancourtois vallée dorée (60) :

Labruyère, Rosoy, Verderonne.

Communauté de communes Senlis sud Oise (60) :

Fleurines.

Communauté de communes des lisières de l'Oise (60) :

Pierrefonds.

Communes de la Commission hydrographique Oise moyenne

Communauté d'agglomération Chauny-Tergnier-La Fère (02) :

Abbécourt, Amigny-Rouy, Andelain, Autreville, Beaumont-en-Beine (0%), Beautor, Bertaucourt-Epouillon, Béthancourt-en-Vaux, Bichancourt, Caillouël-Crépigny, Caumont, Charmes, Chauny, Commenchon, Condren, Danizy, Deuillet, Frières-Faillouël (100%), Guivry, La Fère, La Neuville-en-Beine (100%), Liez, Marest-Dampcourt, Mennessis, Neufieux, Oignes, Pierremande, Quierzy, Saint-Gobain, Servais, Sinceny, Tergnier, Ugny-le-Gay, Villequier-Aumont, Viry-Noureuil.

Agglomération de la région de Compiègne et de la basse Automne (60) :

Janville.

Communauté d'agglomération du Saint-Quentinois (02) :

Annois (0%), Flavy-le-Martel (0%), Jussy (100%), Montescourt-Lizerolles (0%).

Communauté de communes du Pays des sources (60) :

Amy (0%), Antheuil-Portes, Avricourt (0%), Beaulieu-les-Fontaines (100%), Biermont, Boulogne-la-Grasse (100%), Braisnes-sur-Aronde, Candor (100%), Canechancourt, Canny-sur-Matz (100%), Conchy-les-Pots (100%), Cuvilly, Cuy, Dives, Ecuilly (100%), Elincourt-Sainte-Marguerite, Evricourt, Fresnières (60%), Gury, Hainvillers (100%), La Neuville-sur-Ressons, Laberlière, Lagny, Lassigny (100%), Lataule, Mareuil-la-Motte, Margny-sur-Matz,

Marquéglise, Mortemer (100%), Ognolles (0%), Orvillers-Sorel, Plessis-de-Roye, Ressons-sur-Matz, Ricquebourg, Roye-sur-Matz (100%), Thiescourt.

Communauté de communes du Pays Noyonnais (60) :

Appilly, Baboeuf, Beaugies-sous-Bois, Beaurains-les-Noyon, Béhéricourt, Berlancourt (100%), Brétigny, Bussy, Caisnes, Campagne (0%), Carlepont, Catigny (90%), Crisolles, Cuts, Flavy-le-Meldeux (0%), Fréniches (90%), Frétois-le-Château (0%), Genvry, Golancourt (0%), Grandrû, Guiscard (100%), Larbroye, Le Plessis-Patte-d'Oie (100%), Maucourt, Mondescourt, Morlincourt, Muirancourt (100%), Noyon, Passel, Pont-L'Evêque, Pontoise-lès-Noyon, Porquéricourt, Quesmy, Salency, Sempigny, Sermaize, Suzoy, Varesnes, Vauchelles, Ville, Villeselve (0%).

Communauté de communes des deux vallées (60) :

Bailly, Cambronne-lès-Ribécourt, Chevincourt, Chiry-Ourscamp, Le Plessis-Brion, Longueil-Annel, Machemont, Marest-sur-Matz, Mélicocq, Montmacq, Pimprez, Ribécourt-Dreslincourt, Saint-Léger-aux-Bois, Thourotte, Tracy-le-Val, Vandélicourt.

Communauté de communes Picardie des châteaux (02) :

Barisis-aux-Bois, Fresnes-sous-Coucy, Septvaux.

Communauté de communes du val de l'Oise (02) :

Remigny (100%).

Communauté de communes du Plateau Picard (60) :

Courcelles-Epayelles (100%).

Communauté de communes des lisières de l'Oise (60) :

Tracy-le-Mont.

Communauté de communes de l'Est de la Somme (80) :

Brouchy (0%).

Communauté de communes du Grand Roye (80) :

Beuvraignes (20%), Piennes-Onvillers (0%), Rollot (80%), Tilloloy (0%).

Communes de la Commission hydrographique Oise amont

Communauté d'agglomération Chauny-Tergnier-La Fère (02) :

Achery, Mayot, Travecy.

Communauté d'agglomération du Saint-Quentinois (02) :

Fieulaine (20%), Fontaine-Notre-Dame (50%), Homblières (0%), Marcy (0%), Mesnil-Saint-Laurent (0%), Neuville-Saint-Armand (0%).

Communauté de communes Ardennes Thiérache (08) :

Antheny, Aouste, Aubigny-les-Pothées (0%), Auge, Auvillers-les-Forges (10%), Blanchefosse-et-Bay, Bossus-lès-Rumigny, Brognon, Champlin, Estrebay (100%), Flaignes-Havys (70%), Fligny, Girondelles (0%), Hannappes, La Neuville-aux-Joûtes, Liart (100%), Logny-Bogny (0%), Marby (0%), Neuville-lez-Beaulieu (100%), Prez (100%), Regniowez (30%), Rumigny, Signy-le-Petit (100%), Tarzy.

Communauté de communes des trois rivières (02) :

Any-Martin-Rieux, Aubenton, Beaumé, Besmont, Bucilly, Buire, Effry, Eparcy, Hirson, La Hérie, Landouzy-la-Ville, Leuze, Logny-lès-Aubenton, Martigny, Mondrepuis, Mont-Saint-Jean, Neuve-Maison, Ohis, Origny-en-Thiérache, Saint-Clément, Saint-Michel, Watigny, Wimpy (100%).

Communauté de communes de la Thiérache du centre (02) :

Autrepes, Barzy-en-Thiérache (10%), Bergues-sur-Sambre (10%), Boué (100%), Buironfosse, Clairfontaine (60%), Dorengt, Englancourt, Erloy, Esquéhéries, Etréaupont, Fontenelle (40%), Froidestrées, Gergny, Haution, La Capelle, La Flamengrie (20%), La Neuville-lès-Dorengt, La

Vallée-au-Blé, Le Nouvion-en-Thiérache (100%), Le Sourd, Lerzy, Leschelle, Luzoir, Papeux (30%), Saint-Algis, Sommeron, Sorbais, Wiège-Faty.

Communauté de communes Thiérache Sambre et Oise (02) :

Aisonville-et-Bernonville (50%), Bernot, Chigny, Crupilly, Etreux (100%), Flavigny-le-Grand-et-Beaurain, Grand-Verly, Grougis (60%), Guise, Hannapes (100%), Hauteville, Iron, Lavaqueresse, Lesquielles-Saint-Germain, Macquigny, Malzy, Marly-Gomont, Monceau-sur-Oise, Noyales, Petit-Verly (90%), Proisy, Proix, Romery, Tupigny (100%), Vadencourt, Vénérolles (70%), Villers-lès-Guise.

Communauté de communes du val de l'Oise (02) :

Alaincourt, Benay (50%), Berthenicourt, Brissay-Choigny, Brissy-Hamégicourt, Cerizy (100%), Châtillon-sur-Oise, Gibercourt (0%), Hinacourt (0%), Itancourt (60%), Ly-Fontaine, Mézières-sur-Oise, Mont d'Origny, Moy-de-l'Aisne, Neuville, Origny-Sainte-Benoîte, Pleine-Selve, Regny, Renansart, Ribemont, Séry-les-Mezières, Sissy (100%), Surfontaine, Thenelles, Urvillers (40%), Vendeuil, Villers-le-Sec.

Communauté de communes du sud Avesnois (59) :

Anor (100%), Fourmies (0%), Ohain (0%).

Communauté de communes du Pays du Vermandois (02) :

Montigny-en-Arrouaise (80%).

Communes de la Commission hydrographique Serre

Communauté d'agglomération du Pays de Laon (02) :

Athies-sous-Laon, Aulnois-sous-Laon, Besny-et-Loizy, Bucy-lès-Cerny, Cerny-lès-Bucy, Chambray, Crépy, Eppes, Festieux, Laon (aussi dans la Commission hydrographique Ailette), Samoussy, Vivaise.

Communauté d'agglomération Chauny-Tergnier-La Fère (02) :

Anguilcourt-le-Sart, Brie, Courbes, Fourdrain, Fressancourt, Monceau-lès-Leups, Rogécourt, Saint-Nicolas-aux-Bois, Versigny.

Communauté de communes du Pays de la Serre (02) :

Agnicourt-et-Séchelles, Assis-sur-Serre, Autremencourt, Barenton-Bugny, Barenton-Cel, Barenton-sur-Serre, Bois-lès-Pargny, Bosmont-sur-Serre, Chalandry, Châtillon-lès-Sons, Chéry-lès-Pouilly, Cilly, Couvron-et-Aumencourt, Crécy-sur-Serre, Cuirieux, Dercy, Erlon, Froidmont-Cohartille, Grandlup-et-Fay, La Neuville-Bosmont, Marcy-sous-Marle, Marle, Mesbrecourt-Richécourt, Monceau-le-Waast, Montigny-le-Franc, Montigny-sous-Marle, Montigny-sur-Crécy, Mortiers, Nouvion-et-Catillon, Nouvion-le-Comte, Pargny-les-Bois, Pierrepont, Pouilly-sur-Serre, Remies, Saint-Pierremont, Sons-et-Ronchères, Tavaux-et-Pontséricourt, Thiernu, Toulis-et-Attencourt, Verneuill-sur-Serre, Vesles-et-Caumont, Voyenne.

Communauté de communes de la Thiérache du centre (02) :

Bancigny, Berlancourt, Braye-en-Thiérache, Burelles, Chevennes, Colonfay, Fontaine-lès-Vervins, Franqueville, Gercy, Gronard, Harcigny, Hary, Houry, Housset, La Bouteille, La Neuville-Housset, Laigny, Landifay-et-Bertaignemont, Landouzy-la-Cour, Le Hérie-la-Vieville, Lemé, Lugny, Marfontaine, Monceau-le-Neuf-et-Faucouzy, Nampcelles-la-Cour, Plomion, Prisches, Puisieux-et-Clanlieu, Rogny, Rougeries, Sains-Richaumont, Saint-Gobert, Saint-Pierre-lès-Franqueville, Thenailles, Vervins, Voharies, Voulpaix.

Communauté de communes des portes de la Thiérache (02) :

Archon, Berlise, Brunehamel, Chaourse, Chéry-lès-Rozoy, Clermont-les-Fermes, Cuiry-les-Iviers, Dagny-Lambercy, Dizy-le-Gros, Dohis, Dolignon, Grandrieux, La Ville-aux-Bois-lès-Dizy, Le Thuel, Les Autels, Lislet, Montcornet, Montloué, Morgny-en-Thiérache, Noircourt, Parfondeval, Raillimont, Renneval, Résigny, Rouvroy-sur-Serre, Rozoy-sur-Serre, Sainte-Geneviève, Soize, Vigneux-Hocquet, Vincy-Reuil-et-Magny.

Communauté de communes de la Champagne Picarde (02) :

Boncourt, Bucy-lès-Pierrepont, Chivres-en-Laonnois, Coucy-les-Eppes, Courtrizy-et-Fussigny, Ebouveau, Gizy, Goudelancourt-lès-Pierrepont, Lappion, Liesse-Notre-Dame, Mâhecourt,

Marchais, Mauregny-en-Haye, Missy-lès-Pierrepont, Montaigu, Saint-Erme-Outre-et-Ramecourt, Sainte-Preuve, Sissonne.

Communauté de communes du val de l'Oise (02) :

Chevresis-Monceau, La Ferté-Chevresis, Parpeville.

Communauté de communes des trois rivières (02) :

Coingt, Iviers, Jeantes.

Communauté de communes Ardennes Thiérache (08) :

La Férée, Le Fréty, Marlemont (0%).

Communauté de communes des crêtes préardennaises (08) :

Fraillicourt, Maranwez, Renneville, Rocquigny, Rubigny, Saint-Jean-aux-Bois, Vaux-lès-Rubigny.

Communauté de communes Thiérache Sambre et Oise (02) :

Audigny.

Communes de la Commission hydrographique Ailette

Communauté d'agglomération du Pays de Laon (02) :

Arrancy, Bièvres, Bruyères-et-Montbérault, Cerny-en-Laonnois, Cessières, Chamouille, Chérêt, Chivy-lès-Etouvelles, Clacy-et-Thierret, Colligis-Crandelain, Etouvelles, Laniscourt, Laon (aussi dans la Commission hydrographique Serre), Laval-en-Laonnois, Lierval, Martigny-Courpierre, Molinchart, Mons-en-Laonnois, Montchâlons, Monthenault, Nouvion-le-Vineux, Orgeval, Parfondru, Presles-et-Thiery, Vaucelles-et-Beffecourt, Veslud, Vorges.

Communauté d'agglomération Chauny-Tergnier-La Fère (02) :

Manicamp.

Communauté de communes Picardie des châteaux (02) :

Anizy-le-Grand, Bassoles-Aulers, Besmé, Blérancourt, Bourguignon-sous-Coucy, Bourguignon-sous-Montbavin, Brancourt-en-Laonnois, Camelin, Chaillevois, Champs, Coucy-la-Ville, Coucy-le-Château-Auffrique, Crécy-au-Mont, Folembray, Guny, Jumencourt, Landricourt, Leuilly-sous-Coucy, Merlieux-et-Fouquerolles, Montbavin, Pinon, Pont-Saint-Mard, Prémontré, Quincy-Basse, Royaucourt-et-Chailvet, Saint-Aubin, Saint-Paul-aux-Bois, Selens, Suzy, Trosly-Loire, Urcel, Vauxaillon, Verneuil-sous-Coucy, Wissignicourt.

Communauté de communes du Chemin des Dames (02) :

Bouconville-Vauclair, Chermizy-Ailles, Chevreigny, Neuville-sur-Ailette, Pancy-Courtecon, Poyart-et-Vaurseine, Sainte-Croix, Trucy.

Communauté de communes du val de l'Aisne (02) :

Allemant, Chavignon, Filain, Monampteuil, Pargny-Filain, Vaudesson.

Communes de la Commission hydrographique Aisne aval

GrandSoissons agglomération (02) :

Acy, Bagneux, Belleu, Bernoy-le-Château (100%), Billy-sur-Aisne, Chavigny, Courmelles, Crouy, Cuffies, Cuisy-en-Almont, Juvigny, Leury, Mercin-et-Vaux, Missy-aux-Bois, Osly-Courtil, Pasy, Ploisy, Pommiers, Septmonts, Serches, Sermoise, Soissons, Vauxbuin, Vauxrezis, Venizel, Villeneuve-Saint-Germain, Vregny.

Agglomération de la région de Compiègne et de la basse Automne (60) :

Vieux-Moulin.

Communauté de communes des lisières de l'Oise (60) :

Attichy, Austrêches, Berneuil-sur-Aisne, Bitry, Chelles, Couloisy, Courtieux, Croutoy, Cuise-la-Motte, Hautefontaine, Jaulzy, Moulin-sous-Touvent, Nampcel, Rethondes, Saint-Crépin-aux-Bois, Saint-Etienne-Roilaye, Saint-Pierre-lès-Bitry, Trosly-Breuil.

Communauté de communes Retz-en-Valois (02) :

Ambleny, Audignicourt, Berny-Rivière, Bieuxy, Coeuvres-et-Valsery, Cutry, Dommiers, Epagny, Fleury (0%), Fontenoy, Laversine, Longpont (0%), Montgobert (100%), Montigny-Lengrain, Morsain, Mortefontaine, Nouvron-Vingré, Pernant, Puiseux-en-Retz (100%), Resson-le-Long, Retheuil, Saconin-et-Breuil, Saint-Bandry, Saint-Christophe-à-Berry, Saint-Pierre-Aigle (100%), Soucy, Taillefontaine, Tartiers, Vassens, Vézaponin, Vic-sur-Aisne, Vivières.

Communauté de communes du canton d'Oulchy-le-Château (02) :

Ambrief, Beugneux (0%), Buzancy, Chacrise, Chaudun (20%), Droizy, Grand-Rozoy (20%), Hartennes-et-Taux (60%), Launoy, Le Plessier-Huleu (0%), Maast-et-Violaine, Muret-et-Crouettes, Nampoteuil-sous-Muret, Rozières-sur-Crise, Vierzy (0%), Villemontoire (100%).

Communauté de communes du val de l'Aisne (02) :

Augy, Blanzly-lès-Fismes, Braye, Bucy-le-Long, Chivres-Val, Clamecy, Laffaux, Margival, Missy-sur-Aisne, Nanteuil-la-Fosse, Neuville-sur-Margival, Terny-Sorny, Vuillery.

Communes de la Commission hydrographique Aisne moyenne

Communauté de communes des crêtes préardennaises (08) :

Alland'huy-et-Sausseuil, Attigny, Auboncourt-Vauzelles, Bâalons (30%), Bouvellemont (70%), Chagny (10%), Chappes, Charbogne, Chaumont-Porcien, Chesnois-Auboncourt, Chuffilly-Roche, Coulommès-et-Marqueny, Dommery (0%), Doumely-Bégnny, Draize, Ecordal, Faissault, Faux, Givron, Givry, Grandchamp, Guincourt, Hagnicourt, Jonval, Justine-Herbigny, La Neuville-lès-Wasigny, La Romagne, La Sabotterie, Lametz, Lucquy, Maranwez, Marquigny (100%), Mazerny, Mesmont, Montigny-sur-Vence (0%), Montmeillant, Neuville-Day, Neuvizy (100%), Novion-Porcien, Poix-Terron (0%), Raillcourt (0%), Remaucourt, Rilly-sur-Aisne, Rubigny, Saint-Lambert-et-Mont-de-Jeux, Saint-Loup-Terrier, Sainte-Vaubourg, Saulces-Champenoises, Saulces-Monclin, Semuy, Sery, Signy-l'Abbaye (100%), Sorcy-Bauthémont, Suzanne, Thin-le-Moutier (0%), Tourteron, Vaux-Champagne, Vaux-Montreuil, Viel-Saint-Rémy (90%), Villers-le-Tourneur (80%), Voncq, Wagnon (100%), Wasigny, Wignicourt.

Communauté de communes du Pays Rethélois (08) :

Acy-Romance, Aire, Alincourt, Amagne, Ambly-Fleury, Annelles, Arnicourt, Asfeld, Avancon, Avaux, Balham, Banogne-Recouvrance, Barby, Bergnicourt, Bertoncourt, Biermes, Bignicourt, Blanzly-la-Salonnaise, Brienne-sur-Aisne, Château-Porcien, Condé-lès-Herpy, Corny-Machéroménil, Coucy, Doux, Ecly, Gomont, Hannogne-Saint-Rémy, Hauteville, Herpy-l'Arlesienne, Houdilcourt, Inaumont, Juniville, L'Ecaille, Le Chatelet-sur-Retourne, Le Thour, Ménil-Annelles, Mont-Laurent, Nanteuil-sur-Aisne, Neuffize, Novy-Chevrières, Perthes, Poilcourt-Sidney, Rethel, Roizy, Saint-Fergeux, Saint-Germainmont, Saint-Loup-en-Champagne, Saint-Quentin-le-Petit, Saint-Remy-le-Petit, Sault-lès-Rethel, Sault-Saint-Remy, Seraincourt, Seuil, Sévigny-Waleppe, Son, Sorbon, Tagnon, Taizy, Thugny-Trugny, Vieux-lès-Asfeld, Ville-sur-Retourne, Villers-devant-le-Thour.

Communauté de communes de l'Argonne Ardennaise (08) :

Ardeuil-et-Montfauvelles, Aure, Bairon et ses environs (80%), Ballay (100%), Belleville-et-Châtillon-sur-Bar (30%), Boulton-aux-Bois (0%), Bourcq, Brecy-Brières, Challerange, Chardeny, Contreuve, Dricourt, Falaise, Grivy-Loisy, La Croix-aux-Bois (100%), Leffincourt, Liry, Longwé, Machault, Manre, Mars-sous-Bourcq, Marvaux-Vieux, Mont-Saint-Martin, Mont-Saint-Rémy, Montcheutin, Montgon, Monthois, Mouron, Noirval (100%), Olizy-Primat, Pauvres, Quatre-Champs (100%), Quilly, Saint-Morel, Sainte-Marie, Savigny-sur-Aisne, Sechault, Semide, Sugny, Toges (100%), Tourcelles-Chaumont, Vandy, Vaux-lès-Mouron, Vouziers.

Communauté de communes de la Champagne Picarde (02) :

Evergnicourt, La Malmaison, La Selve, Lor, Neufchâtel-sur-Aisne, Nizy-le-Comte, Pignicourt, Proviseux-et-Plesnoy, Variscourt, Villeneuve-sur-Aisne.

Communes de la Commission hydrographique Aisne Vesle Suippes

Communauté urbaine du grand Reims (51) :

Aougny (0%), Arcis-le-Ponsart, Aubérive, Aubilly, Auménancourt, Baslieux-lès-Fismes, Bazancourt, Beaumont-sur-Vesle, Beine-Nauroy, Berméricourt, Berru, Bétheniville, Bétheny, Bezannes, Billy-le-Grand (0%), Bligny, Bouilly, Bouleuse, Boulton-sur-Suippe, Bourgogne-Fresne, Bouvancourt, Branscourt, Breuil, Brimont, Brouillet, Caurel, Cauroy-lès-Hermonville, Cernay-lès-Reims, Châlons-sur-Vesle, Chambrecy, Chamery, Champfleury, Champigny, Chaumuzy (100%), Chenay, Chigny-les-Roses (100%), Cormicy, Cormontreuil, Coulommes-la-Montagne, Courcelles-Sapicourt, Courcy, Courlandon, Courmas, Courtagnon, Courville, Crugny, Dontrien, Ecueil, Epoye, Faverolles-et-Coëmy, Fismes, Germigny, Gueux, Hermonville, Heutrégiville, Hourges, Isles-sur-Suippe, Janvry, Jonchery-sur-Vesle, Jonquery (0%), Jouy-lès-Reims, Lagery (100%), Lavannes, Les Mesneux, Les Petites-Loges, Lhéry (100%), Loivre, Ludes (100%), Magneux, Mailly-Champagne (100%), Marfaux, Merfy, Méry-Prémecy, Mont-sur-Courville, Montbré, Montigny-sur-Vesle, Muizon, Nogent-l'Abbesse, Ormes, Pargny-lès-Reims, Pévy, Poilly, Pomacle, Pontfaverger-Moronvilliers, Pouillon, Pourcy, Prosnay, Prouilly, Prunay, Puisieux, Reims, Rilly-la-Montagne (100%), Romain, Romigny (40%), Rosnay, Sacy, Saint-Brice-Courcelles, Saint-Etienne-sur-Suippe, Saint-Euphrasie-et-Clairizet, Saint-Gilles, Saint-Hilaire-le-Petit, Saint-Léonard, Saint-Martin-l'Heureux, Saint-Masmes, Saint-Souplet-sur-Py, Saint-Thierry, Sarcy, Savigny-sur-Ardres, Selles, Sept-Saulx, Serriers (100%), Serzy-et-Prin, Sillery, Taissy, Thillois, Tinquaux, Tramery, Trépail (0%), Treslon, Trigny, Trois-Puits, Unchair, Val-de-Vesle, Vandeuil, Vaudemange (0%), Vaudesincourt, Ventelay, Verzenay (100%), Verzy (100%), Ville-Dommange, Ville-en-Tardenois (100%), Villers-Allerand (100%), Villers-aux-Nœuds, Villers-Franqueux, Villers-Marmery (100%), Vrigny, Warmeriville, Witry-lès-Reims.

Communauté d'agglomération de Châlons-en-Champagne (51) :

Baconnes, Bouy (100%), Dampierre-au-Temple (100%), L'Epine (80%), La Veuve (0%), Les Grandes-Loges (0%), Livry-Louvercy, Mourmelon-le-Grand, Mourmelon-le-Petit, Recy, Saint-Etienne-au-Temple (100%), Saint-Hilaire-au-Temple (100%), Saint-Martin-sur-le-Pré (100%), Vadenay.

Communauté d'agglomération de la région de Château-Thierry (02) :

Coulonges-Cohan (100%), Dravegny (100%), Fère-en-Tardenois (0%), Goussancourt (0%), Loupeigne (100%), Mareuil-en-Dôle (100%), Seringes-et-Nesles (0%), Vézilly (50%).

Communauté de communes du val de l'Aisne (02) :

Aizy-Jouy, Bazoches-et-Saint-Thibaut, Bieuxy, Braine, Brenelle, Bruys, Celles-sur-Aisne, Cerseuil, Chassemy, Chavonne, Chéry-Chartreuve (100%), Ciry-Salsogne, Condé-sur-Aisne, Courcelles-sur-Vesles, Couvrelles, Cys-la-Commune, Dhuizel, Jouaignes, Lesges, Les Septvallons, Lhuys, Limé, Mont-Notre-Dame, Mont-Saint-Martin, Ostel, Paars, Pont-Arcy, Presles-et-Boves, Quincy-sous-le-Mont, Saconin-et-Breuil, Saint-Mard, Sancy-les-Cheminots, Serval, Soupir, Tannières, Vailly-sur-Aisne, Vasseny, Vauxtin, Viel-Arcy, Ville-Savoie.

Communauté de communes du Chemin des Dames (02) :

Aizelles, Aubigny-en-Laonnois, Beurieux, Berriex, Bourg-et-Comin, Braye-en-Laonnois, Corbeny, Craonne, Craonnelle, Cuiry-lès-Chaudardes, Cuissy-et-Geny, Goudelancourt-lès-Berriex, Jumigny, Moulines, Moussy-Verneuil, Oeuilly, Oulches-la-Vallée-Foulon, Paissy, Pargnan, Saint-Thomas, Vassogne, Vendresse-Beaulne.

Communauté de communes de la Champagne Picarde (02) :

Aguilcourt, Amifontaine, Berry-au-Bac, Bertrécourt, Bouffignereux, Chaudardes, Concevreux, Condé-sur-Suippe, Guyencourt, Juvincourt-et-Damary, La Ville-aux-Bois-lès-Pontavert, Maizy, Meurival, Muscourt, Orainville, Pontavert, Prouvais, Roucy.

Communauté de communes de Suippe et Vesle (51) :

Bussy-le-Château, Cuperly, Jonchery-sur-Suippe, La Cheppe, Laval-sur-Tourbe, Saint-Hilaire-le-Grand, Saint-Remy-sur-Bussy, Sommepey-Tahure, Somme-Suippe, Souain-Perthes-lès-Hurlus, Suippes, Tilloy-et-Bellay.

Communauté de communes du canton d'Oulchy-le-Château (02) :

Arcy-Sainte-Restitue (100%), Cramaille (0%), Cuiry-Housse.

statuts consolidés des adhésions, au 7 mai 2024 — version 11.3 du 7 mai 2024

— 32 —

Communauté de communes du Pays Rethélois (08) :

Aussoy, La Neuville-en-Tourne-à-Fuy, Ménil-Lépinois.

Communauté de communes de l'Argonne Ardennaise (08) :

Cauroy, Hauviné, Saint-Clément-à-Arnes, Saint-Etienne-à-Arnes, Saint-Pierre-à-Arnes.

Communauté de communes de la Moivre à la Coole (51) :

Coupéville (0%), Courtisols (100%), Le Fresne (0%), Marson (0%), Moivre (0%), Poix (100%), Somme-Vesle (100%).

Communauté de communes de la grande vallée de la Marne (51) :

Germaine, Hautvillers, Nanteuil-la-Forêt (100%), Saint-Imoges (90%).

Communauté de communes des paysages de la Champagne (51) :

Champlat-et-Boujacourt (100%), Cormoyeux (0%), La Neuville-aux-Larris.

Communes de la Commission hydrographique Aisne amont**Communauté d'agglomération de Bar-le-Duc sud Meuse (55) :**

Rumont (100%), Salmagne (0%).

Communauté de communes de l'Argonne Champenoise (51) :

Argers, Auve, Belval-en-Argonne, Berzieux, Binarville, Braux-Saint-Remy, Braux-Sainte-Cohière, Cernay-en-Dormois, Châtices, Chaudefontaine, Courtémont, Dampierre-le-Château, Dommartin-Dampierre, Dommartin-sous-Hans, Dommartin-Varimont, Eclaires, Elise-Daucourt, Epense, Florent-en-Argonne, Fontaine-en-Dormois, Givry-en-Argonne, Gizaucourt, Gratreuil, Hans, Herpont (100%), La Chapelle-Felcourt, La Neuville-au-Pont, La Neuville-aux-Bois, Le Châtelier (100%), Le Chemin, Le Vieil-Dampierre, Les Charmontois, Maffrécourt, Malmy, Massiges, Minaucourt-le-Mesnil-lès-Hurlus, Moiremont, Noirlieu (90%), Passavant-en-Argonne, Rapsécourt, Remicourt, Rouvroy-Ripont, Saint-Mard-sur-Auve, Saint-Mard-sur-le-Mont (20%), Saint-Thomas-en-Argonne, Sainte-Ménéhould, Servon-Melzicourt, Sivry-Ante, Somme-Bionne, Somme-Yèvre (100%), Valmy, Verrières, Vienne-la-Ville, Vienne-le-Château, Ville-sur-Tourbe, Villers-en-Argonne, Virginy, Voilemont, Wargemoulin-Hurlus.

Communauté de communes de l'Aire à l'Argonne (55) :

Autrécourt-sur-Aire, Baudrémont (100%), Beaulieu-en-Argonne, Beausite, Belrain, Brizeaux, Chaumont-sur-Aire, Courcelles-sur-Aire (100%), Courouvre (100%), Erize-la-Brûlée (100%), Erize-la-Petite (100%), Erize-Saint-Dizier (100%), Evres, Foucaucourt-sur-Thabas, Géry (0%), Gimécourt (100%), Ippécourt, Lahaymeix (0%), Lavallée (100%), Lavoye, Les Trois Domaines (100%), Levoncourt, Lignièrès-sur-Aire, Lisle-en-Barrois (20%), Longchamps-sur-Aire, Neuville-en-Verdunois (100%), Nicey-sur-Aire (100%), Nubécourt, Pierrefitte-sur-Aire (100%), Pretz-en-Argonne, Raival (100%), Rembercourt-Sommaisne (20%), Rupt-devant-Saint-Mihiel (0%), Seigneulles, Seuil-d'Argonne, Thillombois (0%), Vaubecourt (100%), Ville-devant-Belrain (100%), Villote-sur-Aire (100%), Villotte-devant-Louppy (0%), Waly.

Communauté de communes de l'Argonne Ardennaise (08) :

Apremont, Autry, Bar-les-Buzancy (100%), Bayonville (100%), Beffu-et-le-Morthomme, Bouconville, Briquenay (100%), Buzancy (100%), Champigneulle, Chatel-Chehery, Chevières, Condé-lès-Autry, Cornay, Exermont, Fleville, Fossé (100%), Germont (0%), Grandham, Grandpré, Harricourt (70%), Imecourt, Lançon, Landres-et-Saint-Georges, Marcq, Saint-Juvin, Saint-Pierremont (0%), Senuc, Sommerance, Tailly (40%), Termes, Thénorgues, Vaux-en-Dieulet (0%), Verpel.

Communauté de communes Argonne Meuse (55) :

Aubréville, Avocourt, Baulny, Boureuilles, Brabant-en-Argonne (100%), Brocourt-en-Argonne (100%), Charpentry, Cheppy, Cierges-sous-Montfaucon (0%), Clermont-en-Argonne, Dombasle-en-Argonne, Epinonville (100%), Esnes-en-Argonne (0%), Froidos, Futeau, Gesnes-en-Argonne (100%), Jouy-en-Argonne, Lachalade, Le Claon, Le Neufour, Les Islettes, Malancourt (0%), Montblainville, Montfaucon-d'Argonne (90%), Neuilly-en-Argonne, Rarécourt, Récicourt, Romagne-sous-Montfaucon (0%), Varennes-en-Argonne, Vauquois, Véry.

Communauté de communes val de Meuse Voie sacrée (55) :

Heippes (0%), Julvécourt, Nixéville-Blercourt (40%), Lemmes (20%), Les Souhesmes Rampont (100%), Osches, Rambluzin-et-Benoite-Vaux (0%), Saint-André-en-Barrois, Souilly (100%), Vadelaincourt (100%), Ville-sur-Cousances.

Communauté de communes Commercy Void Vaucouleurs (55) :

Dagonville (100%), Erneville-aux-Bois (30%), Grimaucourt-près-Sampigny (0%), Nançois-le-Grand, Saint-Aubin-sur-Aire (100%), Saulvaux, Cousances-lès-Triconville (80%).

Communauté de communes du Pays de Revigny-sur-Ornain (55) :

Laheycourt (0%), Noyers-Auzécourt (0%), Sommeilles (0%).

Communauté de communes de Suipe et Vesle (51) :

La Croix-en-Champagne, Sainte-Marie-à-Py, Saint-Jean-sur-Tourbe, Somme-Tourbe.

Communauté de communes Côtes de Champagne et Val de Saulx (51) :

Bussy-le-Repos (10%), Possesse (0%).

Communauté de communes du pays de Stenay et du val Dunois (55) :

Bantheville (0%).

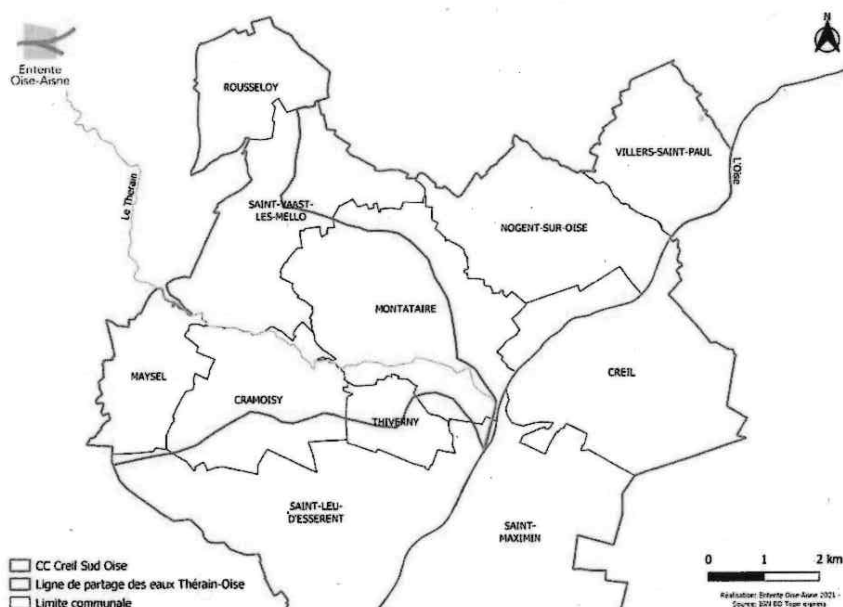
Communauté d'agglomération du Grand Verdun (55) :

Bethelainville (0%), Montzeville (0%), Sivry-la-Perche (0%).

Communauté de communes du Sammiellois (55) :

Koeur-la-Ville (0%), Menil-aux-Bois (0%).

**ANNEXE 4 : PERIMETRE DE COMPETENCE SUR L'AGGLOMERATION
CREIL SUD OISE**



Carte de délimitation du Bv du Thérain sur la commune de Montataire :

